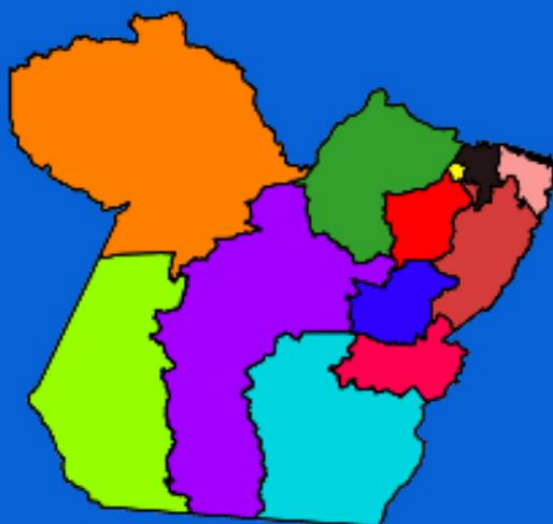


SECRETARIA DE  
TURISMO



GOVERNO DO  
**PARÁ**

# INVENTÁRIO DA OFERTA TURÍSTICA DO PARÁ



## ANANINDEUA

2022

**DIRETORIA DE POLITICAS PARA O TURISMO  
COORDENAÇÃO DE ESTUDOS, PESQUISAS E INFORMAÇÕES  
GERÊNCIA DE INFORMAÇÃO E ESTATÍSTICA**

**INVENTÁRIO DA OFERTA TURÍSTICA  
DO MUNICÍPIO DE ANANINDEUA – PA**

**BELÉM  
2022**

**GOVERNO DO ESTADO DO PARÁ**  
Hélder Zaluth Barbalho  
**Governador**

Lúcio Dutra Vale  
**Vice-Governador**

**SECRETARIA DE ESTADO DE TURISMO – SETUR**  
André Orenge Dias  
**Secretário**

**DIRETORIA DE ADMINISTRAÇÃO E FINANÇAS – DAFI**  
Anderson Oliveira Cavalcante  
**Diretor**

**DIRETORIA DE POLITICAS PARA O TURISMO – DPOT**  
Carlos Eduardo Göressen  
**Diretor**

**COORDENAÇÃO DE ESTUDOS, PESQUISAS E INFORMAÇÕES – CEPI**  
Kátia Regina Barros Farias  
**Coordenadora**

**RESPONSABILIDADE TÉCNICA**  
Cristiane do Socorro Barros de Queiroz

**IMAGENS**  
Prefeitura Municipal de Ananindeua, 2021

**PROGRAMAÇÃO VISUAL**  
Secretaria de Estado de Turismo do Pará

**PREFEITURA MUNICIPAL DE ANANINDEUA**

Daniel Barbosa Santos

**Prefeito**

Erick da Costa Monteiro

**Vice-prefeito**

**SECRETARIA MUNICIPAL DE DESENVOLVIMENTO ECONÔMICO – SEDEC**

Ivelane Catarini Alexandrino Mendes Neves

**Secretária**

**DIRETORIA DE DESENVOLVIMENTO E COMPETITIVIDADE DO TURISMO – DDCT**

Adrielson Furtado Almeida

**Diretor**

**EQUIPE DE COLETA**

Dayane Nascimento Pena

Felipe Augusto Soares Rodrigues

Gabriel Carneiro Martins

Jefferson Silva de Oliveira

Maiana Ferreira Pena

Mário Jorge Santos Pinheiro

## SUMÁRIO

	<b>APRESENTAÇÃO .....</b>	<b>05</b>
	<b>INTRODUÇÃO .....</b>	<b>06</b>
<b>1</b>	<b>CATEGORIA A – INFRAESTRUTURA DE APOIO AO TURISMO .....</b>	<b>08</b>
<b>1.1.</b>	<b>INFORMAÇÃO DO DESTINO .....</b>	<b>08</b>
<b>1.2</b>	<b>MEIOS DE ACESSO .....</b>	<b>11</b>
<b>1.3</b>	<b>VIAS DE ACESSO .....</b>	<b>13</b>
<b>1.4</b>	<b>SERVIÇO DE APOIO .....</b>	<b>17</b>
<b>2</b>	<b>CATEGORIA B – SERVIÇOS E EQUIPAMENTOS TURÍSTICOS .....</b>	<b>34</b>
<b>2.1</b>	<b>SERVIÇO E EQUIPAMENTOS DE HOSPEDAGEM .....</b>	<b>34</b>
<b>2.2</b>	<b>SERVIÇO E EQUIPAMENTOS DE ALIMENTAÇÃO .....</b>	<b>38</b>
<b>2.3</b>	<b>SERVIÇO E EQUIPAMENTOS DE AGENCIAMENTO .....</b>	<b>66</b>
<b>2.4</b>	<b>SERVIÇOS DE TRANSPORTE TURÍSTICO .....</b>	<b>74</b>
<b>2.5</b>	<b>SERVIÇO E EQUIPAMENTOS PARA EVENTOS .....</b>	<b>80</b>
<b>2.6</b>	<b>SERVIÇOS E EQUIPAMENTOS DE LAZER .....</b>	<b>87</b>
<b>2.7</b>	<b>OUTROS SERVIÇOS E EQUIPAMENTOS TURÍSTICOS .....</b>	<b>103</b>
<b>3</b>	<b>CATEGORIA C – ATRATIVOS TURÍSTICOS .....</b>	<b>107</b>
<b>3.1</b>	<b>ATRATIVOS NATURAIS .....</b>	<b>107</b>
<b>3.2</b>	<b>ATRATIVOS CULTURAIS .....</b>	<b>116</b>
<b>3.3</b>	<b>EVENTOS TURÍSTICOS .....</b>	<b>121</b>
<b>4</b>	<b>DIAGNÓSTICO DO POTENCIAL TURÍSTICO DO MUNICÍPIO DE ANANINDEUA .....</b>	<b>123</b>
<b>5</b>	<b>FONTES CONSULTADAS .....</b>	<b>127</b>
<b>6</b>	<b>ANEXOS .....</b>	<b>128</b>

## **APRESENTAÇÃO**

O Estado do Pará, através da Secretaria de Estado de Turismo, produz e atualiza continuamente o Inventário da Oferta Turística do Estado. Com isso, busca identificar recursos paisagísticos, culturais, humanos e financeiros para o desenvolvimento sustentável e duradouro desta atividade.

O Inventário da Oferta Turística é um documento basilar que consiste no levantamento, identificação e registro dos atrativos turísticos, dos serviços e equipamentos e da infraestrutura de apoio ao turismo como instrumento base de informações para fins de planejamento, gestão e promoção da atividade, possibilitando a definição de prioridades para os recursos disponíveis e o incentivo ao desenvolvimento sustentável.

Sobretudo, trata-se de um documento claro, objetivo e substancial para a consulta de gestores públicos, empresários, pesquisadores, profissionais da área e estudantes, que oferece dados confiáveis sobre a oferta turística de um destino, bem como permite uma análise econômica e seu efeito multiplicador no desenvolvimento municipal.

Em síntese, é um diagnóstico real do potencial turístico de um município, seus atrativos e características, e também das suas deficiências, pontos críticos e gargalos, permitindo a gestão pública municipal intervir nos aspectos chaves e assim promover ajustes necessários ao desenvolvimento socioeconômico local.

Secretário de Estado de Turismo do Pará

## INTRODUÇÃO

O objetivo principal de deste trabalho foi realizar o Inventário da Oferta Turística de Ananindeua, contemplando sistematicamente sua infraestrutura básica e de serviços, equipamentos de apoio, atividades econômicas e os principais fatores de relevante interesse ou correlação com a atividade turística.

O Inventário da Oferta Turística é uma ferramenta de planejamento e gestão que tem como objetivo produzir informações sobre a infraestrutura, serviços e atrativos turísticos do Estado do Pará. Essas informações são fundamentais para efetivação de políticas públicas da Secretaria de Estado de Turismo.

De maneira geral, este documento foi produzido com base na metodologia de Inventário da Oferta Turística institucionalizada pelo Ministério do Turismo (MTUR) e de outras iniciativas. Essa composição metodológica foi formulada de forma participativa e interdisciplinar, tendo como objetivo central auxiliar os municípios a identificar e planejar a atividade turística a partir de sua oferta.

O levantamento de dados para a Inventariação da Oferta Turística de Ananindeua, Estado do Pará, foi iniciado no ano de 2021. O presente estudo está dividido em 3 capítulos estruturais, tratados conforme a nova metodologia do MTUR que se divide em três categorias distintas: A Categoria A, trata da infraestrutura de apoio ao turismo, informações básicas do município, serviços básicos e de apoio, assim como uma síntese de sua história de formação, economia, meios de acesso entre outras informações básicas importantes para a fase de diagnóstico local. Em seguida, temos a Categoria B, que adentra à descrição dos serviços turísticos locais com suas especificidades, classificações, observações críticas e estrutura. Na Categoria C, estão dispostas informações de descrição dos atrativos naturais e culturais do município. Por fim, o documento traz um diagnóstico da Oferta Turística, para fins de planejamento público e privado do turismo.

O processo de inventariação da oferta turística, configurou-se metodologicamente em três fases distintas: 1) Pesquisa de dados secundários; 2) Levantamento de campo e 3) Produção do relatório final.

A pesquisa de dados secundários caracterizou-se pela busca, arquivamento e registro de informações básicas do município com fontes de informações diversas, a fim de facilitar o conhecimento sobre o território. Neste, ocorreu o levantamento de

dados sociais, econômicos, demográficos e ambientais. Em cumprimento a esta fase foram preenchidos os formulários e informações pertinentes à Categoria A. Foram realizadas consultas a material bibliográfico, estudos anteriores, com destaque para o documento Estatísticas Municipais do Instituto de Desenvolvimento Econômico, Social e Ambiental do Pará e portais de informações institucionais. A logística e articulação para a realização da pesquisa em Ananindeua foram procedimentos realizados anteriores à viagem.

As atividades de campo, que compreendem: Entrevistas para coleta de informações preliminares de equipamentos e serviços de apoio e turístico e indicação de atrativos culturais e naturais. No levantamento de campo foram visitadas instituições públicas, empresas prestadoras de serviços turísticos e atrativos naturais e culturais. Para essa finalidade, foram utilizados formulários da Categoria B e C e GPS para coleta de dados, SIRGAS 2000, sistemas de coordenadas configuradas em graus decimais. As entrevistas foram realizadas no período de maio a agosto de 2021.

Após o levantamento de campo, os pesquisadores realizaram a organização de informações e a iniciaram a produção do relatório com a sistematização dos dados coletados em campo para posterior entrega do documento e sua inserção no sistema virtual de inventário da SETUR/PA. Depois de realizado o levantamento dos dados primários e secundários, conferidos e validados, foram sintetizados em formato de relatório técnico em cópias impressas e digitais, a serem disponibilizadas na base de dados virtuais e físicos da Secretaria de Estado de Turismo do Pará, assim como aos órgãos e entidades parceiras e aos demais interessados no assunto, com a finalidade de posterior consulta.



## 1. CATEGORIA A - INFRAESTRUTURA DE APOIO AO TURISMO

### 1.1 INFORMAÇÕES DO DESTINO

**Nome do município:** Ananindeua

**Instancia de governança regional (circuito):** Região Belém

**Região Turística:** Região Belém

**População total (hab):** 535.547 em média

**População urbana:** 534.386 em média

**População rural:** 1.161 em média

**Área Km<sup>2</sup>:** 190.451 km<sup>2</sup>

**Municípios limítrofes:** Belém, Benevides, Marituba e Santa Barbara.

**Temperatura média anual (°c):** 32° e 23°

**Temperatura mínima anual (°c):** 23°

**Temperatura máxima anual (°c):** 32

**Período de seca:** Período de menos chuva de junho a dezembro.

**Período de Chuva:** Período de chuva de janeiro a junho.

**Clima:** Equatorial úmido

**Altitude:** 20 metros

**Principais atividades econômicas:** Agricultura, comércio e serviços, extrativismo vegetal, indústria, pecuária, pesca.

**Serviços de telefonia e internet:** Claro, Oi, Tim, Vivo.

**Emissoras de rádio:** Sim

**Nome do Prefeito:** Daniel Barbosa Santos, 25/08/1986

**Telefone:** (91) 99159 9536

**E-mail:** [gabinete@ananindeua.pa.gov.br](mailto:gabinete@ananindeua.pa.gov.br)

**Partido:** Movimento Democrático Brasileiro (MDB)

**Nº de funcionários permanentes:** 3928 Servidores efetivos

**Nº de funcionários temporários:** 3672 Servidores comissionados e contratados

#### **Nome das secretarias e departamentos:**

Consultoria Geral de Ananindeua - CGA

Controladoria Geral do Município – CGM

Gabinete da Prefeitura – GAB

Instituto de Previdência do Município de Ananindeua - IPMA

Ouvidoria Geral do Municipal - OGM

Procuradoria Geral do Município – PROGE

Secretaria Municipal de Administração – SEMAD

Secretaria Municipal de Cultura – SECULT

Secretaria Municipal de Desenvolvimento Econômico – SEDEC

Secretaria Municipal de Educação – SEMED

Secretaria Municipal de Esporte, Lazer e Juventude – SELJ

Secretaria Municipal de Gestão Fazendária – SEGEF

Secretaria Municipal de Gestão de Governo – SEGOV

Secretaria Municipal de Habitação – SEHAB  
 Secretaria Municipal de Meio Ambiente – SEMA  
 Secretaria Municipal de Cidadania, Assistência Social e Trabalho – SEMCAT  
 Secretaria Municipal da Mulher – SEMMU  
 Secretaria Municipal de Transporte e Trânsito – SEMUTRAN  
 Secretaria Municipal de Planejamento, Orçamento e Finanças – SEPOF  
 Secretaria Municipal de Saneamento e Infraestrutura de Ananindeua– SESAN  
 Secretaria Municipal de Saúde – SESAU  
 Secretaria Municipal de Segurança e Defesa Social – SESDS  
 Secretaria Municipal de Serviços Urbanos – SEURB

**Possui órgão responsável pelo turismo? Sim**

**De qual tipo:** Secretaria e Diretoria

**Nome do órgão oficial de turismo:**

Secretaria Municipal de Desenvolvimento Econômico – SEDEC

Diretoria de Desenvolvimento e Competitividade do Turismo – DDCT

**Titular do órgão oficial de turismo:** Ivelane Catarini Alexandrino Mendes Neves

**Possui dotação orçamentária destinado ao turismo:** Sim

**Valor da dotação no último ano (R\$):** 115.000,00

**Ano de referência:** 2022

**Ações executadas pelo município relativas ao turismo:** Estudos e pesquisa; obras de infraestrutura de apoio, marketing e promoção.

**Endereço do órgão municipal de turismo:** Conj. Cidade Nova II, WE 16, nº 212, Coqueiro. Ananindeua-PA. CEP: 67.130-440

**Site:** <http://www.ananindeua.pa.gov.br/portal>

**E-mail:** [sedec@ananindeua.pa.gov.br](mailto:sedec@ananindeua.pa.gov.br)

**Telefone:** 91 98417-6457

**Possui órgão Conselho Municipal de Turismo? Sim (Lei Nº 3.144/2021)**

**Nome do Representante:** Ivelane Catarini Alexandrino Mendes Neves

**Possui dotação orçamentária:** Sim

**Valor da dotação no último ano (R\$):** 10.000,00

**Ano de referência:** 2022

**Ações executadas pelo Conselho:** Estudos e pesquisa; elaboração da política municipal de desenvolvimento turístico de Ananindeua.

**Endereço do Conselho de Turismo:** Conj. Cidade Nova II, WE 16, nº 212, Coqueiro. Ananindeua-PA. CEP: 67.130-440

**E-mail:** [comdet.sedec@gmail.com](mailto:comdet.sedec@gmail.com)

**Telefone:** (91) 98417-6457

**Lei orgânica:** Sim (Lei Nº 0942/1990)

**Lei de criação do Conselho Municipal de Turismo:** Sim (Lei Nº 3.144/2021)

**Legislação de ocupação do solo urbano:** Sim (Lei Nº 2380/2009)

**Legislação de proteção ambiental:** Sim (Lei Nº 2154/2005)

**Legislação de apoio à cultura:** Sim (Lei Nº 2518/2011)

**Legislação de incentivos fiscais ao turismo:** Sim

**Regulamentação específica do turismo:** Não

**Plano de desenvolvimento do turismo:** Não

**Plano Diretor:** Sim (Lei Nº 2237/2006).

**Abastecimento de água:** Canalizada de nascente; não canalizada

**Serviço de esgoto:** Esgoto tratado, estação de tratamento, fossa séptica.

**Serviços de energia:** Rede elétrica

**Serviços de coleta de lixo:** Coleta convencional.

**Demanda turística:** O município realizará o estudo de demanda em 2022.

### **Histórico do município:**

Referências históricas datadas de meados do século XIX permitem identificar traços da fundação do município de Ananindeua. Esses traços guardam relação com o estabelecimento de uma parada e/ou estação da Estrada de Ferro de Bragança, na área territorial, no lugar onde, hoje se encontra instalada sua sede municipal.

Originalmente, Ananindeua pertencia à circunscrição de Belém. A partir da localização da estação da Estrada de Ferro, o seu povoamento começou a adquirir dinamismo, sendo reconhecido como freguesia, e mais tarde, como distrito da capital paraense.

Nas fontes históricas consultadas, não foi possível encontrar os instrumentos eclesiásticos da sua elevação à categoria de freguesia, nem os instrumentos legais de sua consideração como Distrito.

Sabe-se, no entanto que, em 1938, por um ato do Governo Estadual, passou a ser considerada como sede distrital, pertencendo ao município de Santa Isabel do Pará, retornando ao patrimônio territorial de Belém. Pelo Decreto-lei Estadual nº 4.505, de 30 de dezembro de 1943, promulgado pelo Interventor Federal, Magalhães Barata, o município de Ananindeua foi criado, acontecendo sua instalação, como tal, em 3 de janeiro de 1944.

Para dirigir o novo município, assumiu a prefeitura Claudemiro Belém de Nazaré. No mês de outubro de 1945, com a queda do regime ditatorial, foi nomeado como Prefeito de Ananindeua. Sua sede municipal foi reconhecida como cidade em 31 de dezembro de 1947, com a aprovação da Lei nº 62, que foi publicada no Diário Oficial do Estado, em 18 de janeiro de 1948.

Entre os anos 1947 a 1956, o município de Ananindeua contava com os seguintes, distritos: Ananindeua (Centro), Benevides, Benfica e Engenho do Arari. No ano de 1961, pelo disposto na Lei nº 2.460, de 29 de dezembro, com as áreas de seus distritos (Engenho Arari, Benfica e Benevides), foi constituído o município de Benevides. Atualmente, o município de Ananindeua é constituído apenas do distrito-sede.

**Referencia:**[https://www.familysearch.org/wiki/pt/Ananindeua,\\_Par%C3%A1\\_-\\_Genealogia](https://www.familysearch.org/wiki/pt/Ananindeua,_Par%C3%A1_-_Genealogia)

**Relevo:** O município apresenta um relevo relativamente uniforme, com pouquíssimas oscilações altimétricas, sendo que sua cota média gira em torno de 16 metros.

**Cobertura vegetal:** Na área urbana encontra-se fragmentos de floresta nativa e plantada, na área rural encontra-se floresta ombrófila densa primária e secundária, preservada em ambientes de terra firme, várzea, igapó e mangue.

**Hidrografia:** formado por igarapés com nascentes em ambientes urbanos e insulares, que desaguam em furos e rios. As principais bacias hidrográficas do município são a do Ariri, Maguari, João Pilatos (Norte) e Aurá (Sul).

**Atividades econômicas:** No industrial a atividade da indústria de transformação é a mais forte na vida econômica de Ananindeua e no setor terciário a atividade mais relevante é a comercial.

## 1.2 MEIOS DE ACESSO

### 1.2.1 Rodoviária

**Nome:** SINART - Terminal Rodoviário de Ananindeua

**Tipos de meio de acesso:** Rodoviária

**Endereço:** BR 316, Km 08, SN. Centro.

**Site:** [www.sinart.com.br](http://www.sinart.com.br)

**E-mail:** [contato@sinart.com.br](mailto:contato@sinart.com.br)

**Telefone:** (91) 98237-8988

**Conservação:** Excelente

**Tipo de administração:** Privado

**Nome da administradora:** SINARTNORTE

**CEP da administradora:** 41.110-970

**Bairro da administradora:** Pituba

**Número da administradora:** (71) 3616-8357/58

**Site da administradora:** [www.sinart.com.br](http://www.sinart.com.br)

**E-mail da administradora:** [contato@sinart.com.br](mailto:contato@sinart.com.br)

**Telefone da administradora:** (71) 3616-8357/58

**Fluxo de passageiros nacionais:** Em janeiro circulam em média de 1000 a 1500 e em julho circulam em média de 1500 a 2000 passageiros, essa média é dos últimos 3 anos com a nova estrutura.

**Descrição e complementos:** O horário de funcionamento é de 4h a 23h diariamente em concordância com os horários do terminal rodoviário de Belém localizado no bairro de São Braz. Atualmente existem 19 empresas de linhas de ônibus intermunicipal, 02 cooperativas, 01 associação de ambulantes e 17 funcionários nos 3 turnos. Serviço de banheiros terceirizados, guarda volume, tarifa de embarque. Sistema de segurança: vigilante, câmeras, policiamento da PM.



Figura 01: Área externa do Terminal rodoviário de Ananindeua.

Fonte: SEDEC, 2021.



Figura 02: Área interna do Terminal rodoviário de Ananindeua.

Fonte: SEDEC, 2021.

## 1.2.2 Portos

### Porto do surdo

Endereço: Rua Beira Mar, 58, Curuçambá, Ananindeua-Pa.

Descrição e complementos: O Porto do Surdo é uma propriedade privada, que opera por permissão de uso, embarque e desembarque. Os principais usuários são os habitantes da região das ilhas. Em 2021, apenas 01 linha de barco regular opera, transportando passageiros e cargas do porto até a comunidade de Nova Esperança (Ilha de João Pilatos). As outras comunidades existentes utilizam embarcações próprias. A rede de ensino municipal conta com uma embarcação para transporte de alunos e professores, que sai do porto com destino a comunidade de Igarapé Grande. A Prefeitura Municipal de Ananindeua transformará o espaço em um porto público, com linha regular de barco, segurança, estacionamento, banheiros etc. Visando melhorar as condições de embarque e desembarque da região insular e fomentar o desenvolvimento do turismo na região.



Figura 03: Trapiche do Porto do Surdo

Fonte: SEDEC, 2022.



Figura 04: Porto do Surdo

Fonte: SEDEC, 2022.

### Marina Canto da Ilha

Endereço: Rua Manoel Rosa, nº 02. Curuçambá. Ananindeua-PA. CEP:

Site: <https://www.facebook.com/Marina-Canto-da-Ilha-1530237207188336/>

Telefone: (91) 99280 0312

Conservação: Bom

Tipo de administração: Privada

Nome da administradora: Emanuel Bitencourt

CEP da administradora: 67.145.000

Bairro da administradora: Curuçambá

Número da administradora: (91) 99280 0312

Fluxo de passageiros nacionais: Mensalmente uma média de 200 passageiros.

Descrição e complementos: O mês de maior frequência em julho devido as férias escolares. Mensalmente aos sábados e domingos a frequência é maior. Terça-feira e quarta-feira não abrem ao público. Horário de funcionamento de 8h as 18h. No local existe uma marina para guardar as embarcações.



Figura 05: Trapiche da Marina Canto da Ilha.  
Fonte: SEDEC, 2022.



Figura 06: Marina Canto da Ilha  
Fonte: SEDEC, 2022.

## 1.3 VIAS DE ACESSO

### 1.3.1 Rodovias

**Nome da Rodovia:** Rod. BR-316

Jurisdição: Federal

Sinalização geral: Mal sinalizado

Sinalização turística: Não sinalizado

Pavimentação: Asfalto

Conservação da rodovia: Regular

Pedágio: Não

Observação: A rodovia está em obras por causa da construção do BRT.

**Nome da Rodovia:** Av. Independência  
Jurisdição: Estadual  
Sinalização geral: Bem sinalizado  
Sinalização turística: Não sinalizado  
Pavimentação: Asfalto  
Conservação da rodovia: Regular  
Pedágio: Não

**Nome da Rodovia:** Av. Cláudio Sanders  
Jurisdição: Municipal  
Sinalização geral: Mal sinalizado  
Sinalização turística: Não sinalizado  
Pavimentação: Asfalto  
Conservação da rodovia: Regular  
**Pedágio:** Não

**Nome da Rodovia:** Av. Zacarias do Assunção  
Jurisdição: Municipal  
Sinalização geral: Mal sinalizado  
Sinalização turística: Mal sinalizado  
Pavimentação: Asfalto  
Conservação da rodovia: Regular  
Pedágio: Não

**Nome da Rodovia:** Av. Três Corações  
Jurisdição: Municipal  
Sinalização geral: Bem sinalizado  
Sinalização turística: Não sinalizado  
Pavimentação: Asfalto  
Conservação da rodovia: Regular  
Pedágio: Não

**Nome da Rodovia:** Rod. Mario Covas  
Jurisdição: Estadual  
Sinalização geral: Bem sinalizado  
Sinalização turística: Não sinalizado  
Pavimentação: Asfalto  
Conservação da rodovia: Regular  
Pedágio: Não

**Nome da Rodovia:** Rod. Transcoqueiro  
**Jurisdição:** Estadual  
**Sinalização geral:** Não sinalizado  
**Sinalização turística:** Não sinalizado

**Pavimentação:** Asfalto  
**Conservação da rodovia:** Ruim  
**Pedágio:** Não

**Nome da Rodovia:** Av. Gov. Hélio da Mota Gueiros  
**Jurisdição:** Municipal  
**Sinalização geral:** Bem sinalizado  
**Sinalização turística:** Não sinalizado  
**Pavimentação:** Asfalto  
**Conservação da rodovia:** regular  
**Pedágio:** Não

**Nome da Rodovia:** Estrada do Maguari  
**Jurisdição:** Municipal  
**Sinalização geral:** Mal sinalizado  
**Sinalização turística:** Não sinalizado  
**Pavimentação:** Asfalto  
**Conservação da rodovia:** Regular  
**Pedágio:** Não

**Nome da Rodovia:** Estrada do Curuçambá  
**Jurisdição:** Municipal  
**Sinalização geral:** Não sinalizado  
**Sinalização turística:** Não sinalizado  
**Pavimentação:** Asfalto  
**Conservação da rodovia:** Regular  
**Pedágio:** Não

**Nome da Rodovia:** Estrada do Icuí-Guajará  
**Jurisdição:** Municipal  
**Sinalização geral:** Não sinalizado  
**Sinalização turística:** Não sinalizado  
**Pavimentação:** Asfalto  
**Conservação da rodovia:** Regular  
**Pedágio:** Não

**Nome da Rodovia:** Av. Arterial 5 A  
**Jurisdição:** Municipal  
**Sinalização geral:** Mal sinalizado  
**Sinalização turística:** Não sinalizado  
**Pavimentação:** Asfalto  
**Conservação da rodovia:** Regular  
**Pedágio:** Não



**Nome da Rodovia:** Av. Dr. Nonato Sanova

Jurisdição: Municipal

Sinalização geral: Bem sinalizado

Sinalização turística: Não sinalizado

Pavimentação: Asfalto

Conservação da rodovia: Regular

Pedágio: Não

**Nome da Rodovia:** Estrada da Providência

Jurisdição: Municipal

Sinalização geral: Mal sinalizado

Sinalização turística: Mal sinalizado

Pavimentação: Asfalto

Conservação da rodovia: Regular

Pedágio: Não

**Nome da Rodovia:** Av. Dom Vicente Zinco (Arterial 18)

Jurisdição: Municipal

Sinalização geral: Bem sinalizado

Sinalização turística: Não sinalizado

Pavimentação: Asfalto

Conservação da rodovia: Regular

Pedágio: Não

**Nome da Rodovia:** Estrada do Aurá

Jurisdição: Municipal

Sinalização geral: Não sinalizado

Sinalização turística: Não sinalizado

Pavimentação: Asfalto, saibro/piçarra

Conservação da rodovia: Ruim

Pedágio: Não

**Nome da Rodovia:** Estrada do Abacatal

Jurisdição: Municipal

Sinalização geral: Não sinalizado

Sinalização turística: Não sinalizado

Pavimentação: Piçarra

Conservação da rodovia: Ruim

Pedágio: Não

## **1.4 SERVIÇOS DE APOIO**

### **1.4.1 Segurança Pública**

#### **DEAM - Mulher De Ananindeua**

Telefone: (91) 98435-2596

Endereço: Conj. Cidade Nova V, Tv. WE 31, 1112. Coqueiro. Ananindeua – Pa. CEP: 67133-140

Equipamento Fechado: Não

Horários: Funciona 24 horas todos os dias

#### **Delegacia Julia Seffer**

Tipo: Segurança Pública

Endereço: Conj. Julia Seffer, Rua Dez, 2-50. Águas Lindas, Ananindeua – Pa. CEP: 67020-480

Equipamento Fechado: Não

Horários: Funciona 24 horas todos os dias

#### **3ª Seccional Urbana da Cidade Nova**

Tipo: Segurança Pública

Endereço: Conjunto Cidade Nova VII, Tv. WE 79, 608 - Coqueiro, Ananindeua – Pa. CEP: 67140-200

Equipamento Fechado: Não

Horários: Funciona 24 horas todos os dias

#### **Delegacia da Guanabara**

Tipo: Segurança Pública

Endereço: Passagem Primeiro De Maio, 193 - Guanabara, Ananindeua – Pa. CEP: 67010-240

Equipamento Fechado: Não

Horários: Funciona 24 horas todos os dias

#### **14º Seccional Urbana de Ananindeua**

Tipo: Segurança Pública

Telefone: (91) 3282-4621

Endereço: 181, Av. Zacarias De Assunção, 1 - Centro, Ananindeua – Pa. CEP: 67030-180

Equipamento Fechado: Não

Horários: Funciona 24 horas todos os dias

#### **Unidade Integrada Propaz do Icuí**

Tipo: Segurança Pública

Endereço: R. Santa Fé, 1754 – Icuí Guajará, Ananindeua – Pa. CEP: 67125-820

Equipamento Fechado: Não

Horários: Funciona 24 horas todos os dias

#### **7ª Seccional Urbana do PAAR**

Tipo: Segurança Pública

Telefone: (91) 3295-2476

Endereço: Conjunto PAAR, Quadra 48 Rua Rio Tocantins, R. Manaus, S/Nº, Ananindeua – Pa. CEP: 67690-720

Equipamento Fechado: Não

Horários: Funciona 24 horas todos os dias

#### **7ª Delegacia de Polícia Civil da Jaderlândia**

Tipo: Segurança Pública

Telefone: (91) 3235-5010

Endereço: Alameda Tancredo Neves - Coqueiro, Ananindeua – Pa. CEP: 67113-901

Equipamento Fechado: Não

Horários: Funciona 24 horas todos os dias

### **1.4.2 Estabelecimentos de Saúde**

#### **UPA III Unidade de Pronto Atendimento Dom Helder Câmara – UPA Cidade Nova**

Endereço: Conj. Cidade Nova II, Tv. WE 16, S/N. Coqueiro, Ananindeua – Pa. CEP: 67.130-440

Equipamento Fechado: Não

Horários: Funciona 24 horas todos os dias

#### **Unidade de Pronto Atendimento Daniel Berg - UPA Icuí**

Endereço: Estr. Icuí, 895. Icuí-Guajará. Ananindeua – Pa. CEP: 67.125-520

Equipamento Fechado: Não

Horários: Funciona 24 horas todos os dias

#### **Unidade de Pronto Atendimento Dr. Nonato Sanova - UPA Distrito Industrial**

Tipo: Saúde

Endereço: R. Primeira Rural, 2. Distrito Industrial, Ananindeua – Pa. CEP: 67035-330

Equipamento Fechado: Não

Horários: Funciona 24 horas todos os dias

#### **Unidade de Pronto Atendimento Marighella - UPA Do Aurá**

Endereço: Rua Zumbi dos Palmares. Aurá. Ananindeua – Pa. CEP: 67032-031

Equipamento Fechado: Não

Horários: Funciona 24 horas todos os dias

**Unidade de Urgência e Emergência das Águas Lindas**

Endereço: Rua Osvaldo Cruz, 350. Águas Lindas. Ananindeua – Pa. CEP: 67118-270

Equipamento Fechado: Não

Horários: Funciona 24 horas todos os dias

**Unidade de Urgência e Emergência do Jaderlândia**

Endereço: Rua G, S/N. Atalaia. Ananindeua – Pa. CEP: 67.013.-380

Equipamento Fechado: Não

Horários: Funciona 24 horas todos os dias

**Unidade de Urgência e Emergência do PAAR**

Endereço: Rua Rio Solimões, Quadra 07, S/N. PAAR. Ananindeua – Pa. CEP: 67.145-655

Equipamento Fechado: Não

Horários: Funciona 24 horas todos os dias

**Policlínica Dr. Carlos Guimarães**

Endereço: Conj. Cidade Nova VIII, Tv. WE 53, 153. Coqueiro, Ananindeua, Pa. CEP: 67.115-000.

Telefone: (91) 98802-3725

Equipamento Fechado: Não

Horários: Funciona 24 horas todos os dias

**Policlínica Cleunisse Begot**

Endereço: Rua Osvaldo Cruz, 350. Águas Lindas. Ananindeua, Pa. CEP: 67118-270.

Equipamento Fechado: Não

Horários: Funciona 24 horas todos os dias

**UBS Nova Águas Lindas**

Endereço: Rua Maranhão, S/N. Águas Lindas. Ananindeua – Pa. CEP: 67.118-250

Equipamento Fechado: Não

Horários: Segunda à sexta de 8hs às 17hs.

**UBS Guanabara**

Endereço: Rua Olinto Meira, S/N. Guanabara. Ananindeua – Pa. CEP: 67.010-210.

Equipamento Fechado: Não

Horários: Segunda à Sexta de 8hs às 17hs.

**UBS Ananindeua**

Endereço: Rua Claudio Sanders, S/N. Centro. Ananindeua – Pa. CEP: 67.030-325.

Equipamento Fechado: Não

Horários: Segunda à sexta de 8hs às 17hs.

**UBS Julia Seffer**

Endereço: Conj. Julia Seffer, Rua 11, S/N. Águas Brancas. Ananindeua – Pa. CEP: 67.020-490.

Equipamento Fechado: Não

Horários: Segunda à sexta de 8hs às 17hs.

**UBS Guajará I**

Endereço: Conj. Guajará I, WE 62-A, S/N. Coqueiro. Ananindeua – Pa. CEP: 67.143-380.

Equipamento Fechado: Não

Horários: Segunda à sexta de 8hs às 17hs.

**UBS Curuçambá Rural**

Endereço: Estrada Principal do Curuçambá, S/N. Curuçambá. Ananindeua – Pa. CEP: 67.143-710.

Equipamento Fechado: Não

Horários: Segunda à sexta de 8hs às 17hs.

**UBS Coqueiro**

Endereço: Rod. Mario Covas, S/N. Coqueiro. Ananindeua – Pa. CEP: 67.115-000.

Equipamento Fechado: Não

Horários: Segunda à sexta de 8hs às 17hs.

**Clinica Materno Infantil Hanna**

Endereço: Travessa WE 53, 1272 - Coqueiro, Ananindeua - Pa, CEP: 67130-390

Equipamento Fechado: Não

Horários: Funciona 24 horas todos os dias

**Hospital Modelo de Ananindeua**

Endereço: R. Principal, 11 - Coqueiro, Ananindeua – Pa. CEP: 67130-000

Telefone: (91) 3284-1500

Equipamento Fechado: Não

Horários: Funciona 24 horas todos os dias

**Hospital Santa Maria de Ananindeua**

Endereço: Av. Independência, 05 - Maguari, Ananindeua – Pa. CEP: 67146-168

Telefone: (91) 3182-8660

Equipamento Fechado: Não

Horários: Funciona 24 horas todos os dias

**Hospital Metropolitano de Urgência e Emergência**

Endereço: Rod Br-316, Km 3 S/N - Guanabara, Pa. CEP: 67010-000

Telefone: (91) 3073-3700

Equipamento Fechado: Não

Horários: Funciona 24 horas todos os dias

### **Hospital Anita Gerosa**

Endereço: Av. Magalhães Barata, 1604. Centro. BR-316, KM-9. Ananindeua, PA. CEP: 67033009.

Equipamento Fechado: Não

Horários: Funciona 24 horas todos os dias

### **Hospital das Clínicas de Ananindeua**

Endereço: Rua 2 de Junho, 650. Águas Brancas. Ananindeua, Pa. CEP: 67033-060

Telefone: (91) 3255-9001

Equipamento Fechado: Não

Horários: Funciona 24 horas todos os dias

## **1.4.3 Educação**

### **Ananguera**

Nome jurídico: Ananguera Educacional

Nome da rede: UNIDERP

CNPJ: 04.310.392/0034-04

Início de atividades (ano): 1994

Telefone: 0800 881 2327 / 3003 4030

WhatsApp: (11) 93268-1993

<https://www.ananguera.com>

E-mail: ananguera.com

Facebook: ananguera.com

Endereço: Rod. BR 316, 1760. Centro. Ananindeua -PA. CEP: 67033-000.

### **ESMAC**

Nome jurídico: Escola Superior Madre Celeste LTDA

CNPJ: 05.694.100/0001-89

Início de atividades (ano): 2001

Telefone: (91) 3273 1558 (91) 99280 6237 / 0800 4942151

WhatsApp: (91) 99280 6237

Site: <https://esmac.com.br>

E-mail: [ascom@esmac.com.br](mailto:ascom@esmac.com.br) / [secretaria@esmac.com.br](mailto:secretaria@esmac.com.br)

Endereço: Estrada da Providência, 10. Coqueiro. Ananindeua – PA. CEP: 67130-670.

### **FAAM**

Nome jurídico: FAAM Academia LTDA

Tipo: Educação

CNPJ: 18.985.254/0001-71

Início de atividades (ano): 2004  
 Telefone: (91) 3255 2236 / 98420 8044  
 WhatsApp: (91) 98875 7310 / 98872 7310  
 Site: [www.faan.com.br](http://www.faan.com.br)  
 E-mail: [contato@faan.com.br](mailto:contato@faan.com.br)  
 Endereço: BR 316, km 07, nº 590. Levilândia, Ananindeua - PA.

### **IFPA**

Nome jurídico: Instituto Federal do Pará - IFPA  
 Nome da rede: Rede Federal de Educação Profissional Técnica e Tecnológica  
 Tipo: Educação  
 CNPJ: Nº 10.763.998/0018-88  
 Início de atividades (ano): 2013  
 Telefone: (91) 98203-7276 (91) 988239916  
 WhatsApp: (91) 988239916  
 Site: <https://ananindeua.ifpa.edu.br>  
 E-mail: [dg.ananindeua@ifpa.edu.br](mailto:dg.ananindeua@ifpa.edu.br) / [secretaria.ananindeua@ifpa.edu.br](mailto:secretaria.ananindeua@ifpa.edu.br)  
 Endereço: Estrada do Icuí Guajará S/Nº (Entre Av. Independência e Arterial 5 A).  
 Icuí-Guajará. Ananindeua - PA - CEP 67.125-000.

### **UNISA**

Nome jurídico: Universidade Santo Amaro - UNISA  
 Nome da rede: Polo Educacional – Santo Amaro  
 Tipo: Educação  
 Início de atividades (ano): 1968 no Brasil  
 Telefone: (91) 3032 2129 (91) 3348 0356 / 98535 9573 / 99110-2017  
 WhatsApp: (91) 98535 9573 / 99110-2017  
 Site: <http://www.unisa.br>  
 E-mail: [incompany@unisa.br](mailto:incompany@unisa.br)  
 Endereço: Rua Carlo Ano Bom, 565, Águas Brancas, Ananindeua – PA. CEP: 67033-660. End. 2: Conjunto Abelardo Condurú, Qd. 25, nº 7-A, Coqueiro. Ananindeua – PA. CEP 67015-215.

### **UFPA**

Nome jurídico: Campus Universitário de Ananindeua – UFPA  
 Tipo: Educação  
 CNPJ: 34621.748/0001-23  
 Início de atividades (ano): 2012  
 Telefone: (91) 3274-3069 / (91) 3274-3479  
 Site: <https://campusananindeua.ufpa.br>  
 E-mail: [favacho@ufpa.br](mailto:favacho@ufpa.br) / [lpgonzalez@ufpa.br](mailto:lpgonzalez@ufpa.br)  
 Endereço: O Campus está funcionando atualmente em instalações provisórias no Colégio Intelectual, localizado no Conj. Cidade Nova 4, Tv. WE 26, 02. Coqueiro, Ananindeua - PA, 67130-660.

**UNAMA**

Nome jurídico: Universidade da Amazônia -UNAMA

Nome da rede: Grupo ser educacional

Tipo: Educação

CNPJ: 05.933.016/0001-70

Início de atividades (ano): 2003

Telefone: 4020 9734

Site: <https://www.unama.br>

E-mail: adm@unama.br

Endereço: BR-316, km 03, 8420. Coqueiro. Ananindeua-PA. CEP: 67.030-007.

**UNINTER**

Nome jurídico: Centro Universitário Universal – UNINTER

Tipo: Educação

CNPJ: 02.261.854/0001-57

Início de atividades (ano): 2012

Telefone: (91) 33532199

Site: <https://www.uninter.com> e [www.portal.uninter.com](http://www.portal.uninter.com)

E-mail: financeiro@uninter.com

Endereço: Conj. Cidade Nova IV. Trav. WE-35, Coqueiro. Ananindeua - PA CEP: 67133-170.

**UNIP**

Nome jurídico: Universidade Paulista - UNIP

Tipo: Educação

CNPJ: 06.099.229/0001-01

Início de atividades (ano): 1988 no Brasil

Telefone: 0800 010 9000

WhatsApp: +55 11 94303-5000

Site: <https://www.unip.br>

Endereço: Conj. Cidade Nova II, Tv. WE 21, 111. Coqueiro. Ananindeua – PA. CEP: 67130-490.



#### **1.4.4 Bancos/lotéricas**

##### **Banpará**

Nome jurídico: Banco do Estado do Pará S A

CNPJ: 04.913.711/0001-08

Telefone: 0800 280 6605

Endereço: Conj. Cidade Nova III, Tv. SN-06, 31. Coqueiro. Ananindeua-PA. CEP: 67015-230.

Equipamento fechado: Não

Horários: segunda a sexta de 10h às 16. Sábado e domingo fechado.

##### **Banpará**

Nome jurídico: Banco do Estado do Pará S A

CNPJ: 04.913.711/0001-08

Telefone: 0800 280 6605

Endereço: Conj. Cidade Nova III, Tv. SN-06, 31. Coqueiro. Ananindeua-PA. CEP: 67015-230.

Equipamento fechado: Não

Horários: segunda a sexta de 10h às 16. Sábado e domingo fechado.

##### **Banpará (BR-316)**

Nome jurídico: Banco do Estado do Pará S A

CNPJ: 04.913.711/0001-08

Telefone: 0800 280 6605

Endereço: BR-316, Km 8. Ananindeua, PA. CEP: 67015-230

Equipamento fechado: Não

Horários: segunda a sexta de 10h às 16. Sábado e domingo fechado.

##### **Banpará (Shopping Metr pole Ananindeua)**

Nome jur dico: Banco do Estado do Para S A

CNPJ: 04.913.711/0001-08

Telefone: 0800 280 6605

Endere o: BR-316, 4500. Coqueiro. Ananindeua-PA. CEP: 67015-220

Equipamento fechado: N o

Hor rios: segunda a sexta de 10h  s 16h. S bado e domingo fechado.

##### **Bradesco**

Nome jur dico: Banco Bradesco S.A.

CNPJ: 60.746.948/9835-66

Endere o: BR-316 (km 2). Atalaia. Ananindeua-PA. CEP: 67033-000

Equipamento fechado: N o

Hor rios: segunda a sexta de 10h  s 16h. S bado e domingo fechado.

**Bradesco**

Nome jurídico: Banco Bradesco S.A.

CNPJ: 60.746.948/9835-66

Telefone: (91) 32350556

Endereço: BR-316, Km 4, S/N. Ananindeua-PA. CEP: 67.030-970

Equipamento fechado: Não

Horários: segunda a sexta de 10h às 16h. Sábado e domingo fechado.

**Bradesco**

Nome jurídico: Banco Bradesco S.A.

CNPJ: 60.746.948/9835-66

Telefone: (91) 3255-4488

Endereço: BR-316, 1216 (km 9). Centro. Ananindeua-PA. CEP: 67033-000

Equipamento fechado: Não

Horários: segunda a sexta de 10h às 16h. Sábado e domingo fechado.

**Bradesco**

Nome jurídico: Banco Bradesco S.A.

CNPJ: 60.746.948/9835-66

Endereço: Conj. Cidade Nova VII, Av. Dom Vicente Zico, 262 (Arterial 18). Coqueiro. Ananindeua- PA. CEP: 67140-490.

Equipamento fechado: Não

Horários: segunda a sexta de 10h às 16h. Sábado e domingo fechado.

**Banco do Brasil – BB**

Nome jurídico: Banco do Brasil S.A.

CNPJ: 00.000.000/0001-91

Telefone: (91) 3284-2700

Endereço: Rod.BR-316, KM 5,5010-A. Águas Lindas. Ananindeua-Pa. CEP: 67020-000

Equipamento fechado: Não

Horários: segunda a sexta de 10h às 14h. Sábado e domingo fechado.

**Banco do Brasil – BB**

Nome jurídico: Banco do Brasil S.A

Tipo: Bancos/lotéricas

CNPJ: 00.000.000/0001-91

Telefone: (91) 4003-3001

Endereço: Conj. Cidade Nova IV. Av. D. Vicente Zico, (Arterial 18), S/N. Coqueiro. Ananindeua- PA. CEP: 67110-000.

Horários: segunda a sexta de 10h às 14h. Sábado e domingo fechado.

**Caixa Econômica Federal**

Nome jurídico: CEF Matriz

CNPJ: 00.360.305/0001-04

Telefone: (91) 3214-3100

Endereço: Conj. Cidade Nova III, Trav. SN-17. Coqueiro. Ananindeua- PA. CEP: 67133-000.

Equipamento fechado: Não

Horários: segunda a sexta de 10h às 13h. Sábado e domingo fechado.

### **Itaú**

Nome jurídico: Itaú Unibanco S.A

CNPJ: 60.701.190/0001-04

Endereço: BR-316, 940 - Centro, Ananindeua- PA. CEP: 67030-000

Equipamento fechado: Não

Horários: segunda a sábado de 09h às 16h. Domingo fechado.

### **Itaú**

Nome jurídico: Itaú Unibanco S.A

CNPJ: 60.701.190/0001-04

Telefone: 4004-4828

Endereço: BR-316, 550 - Centro, Ananindeua- PA. CEP: 67030-000

Equipamento fechado: Não

Horários: segunda a sábado de 09h às 16h. Domingo fechado.

### **Itaú**

Nome jurídico: Itaú Unibanco S.A

Tipo: Bancos/lotéricas

CNPJ: 60.701.190/0001-04

Telefone: 4004-4828

Endereço: BR-316, Km 3, 2973. Coqueiro, Ananindeua- PA. CEP: 67113-000

Equipamento fechado: Não

Horários: segunda a sábado de 09h às 16h. Domingo fechado.

### **Itaú**

Nome jurídico: Itaú Unibanco S.A

Tipo: Bancos/lotéricas

CNPJ: 60.701.190/0001-04

Telefone: 4004-4828

Endereço: Conj. Cidade Nova VII, Av. Dom Vicente Zico, S/N, Ananindeua- PA. CEP: 67133040.

Equipamento fechado: Não

Horários: segunda a sábado de 09h às 16h. Domingo fechado.

### **Banco Santander (Agência 4463)**

Nome jurídico: Banco Santander (Brasil) S.A.

CNPJ: 90.400.888/2383-94

Telefone: 4004-4828

Endereço: Rod. BR 316 km 2, 92-a. Guanabara. Ananindeua-PA. CEP: 67013-000

Equipamento fechado: Não

Horários: segunda a sábado de 09h às 16h. Domingo fechado.

### **Banco Santander (Cidade Nova)**

Nome jurídico: Banco Santander (Brasil) S.A.

Tipo: Bancos/lotéricas

CNPJ: 90.400.888/2383-94

Telefone: (91) 4004-4828

Endereço: Conj. Cidade Nova VII. Trav. WE-71, 202. Coqueiro. Ananindeua-PA.

CEP: 67140-674.

Equipamento fechado: Não

Horários: segunda a sábado de 09h às 16h. Domingo fechado.

### **Banco 24 Horas**

Nome jurídico: Tecnologia Bancaria S.A.

CNPJ: 51.427.102/0078-08

Telefone: 0800 56 2400

Endereço: Rod. BR-316. KM 02, Alameda Brasil, 316. Coqueiro, Ananindeua-PA.

CEP: 67113-000

Equipamento fechado: Não

Horários: segunda a sexta de 10h às 14h. Domingo fechado.

### **Banco 24 Horas (Posto Pará Vip -Petrobras)**

Nome jurídico: Tecnologia Bancaria S.A.

CNPJ: 51.427.102/0078-08

Endereço: Rod. BR-316. Águas Brancas, Ananindeua- PA. CEP: 67000-000

Equipamento fechado: Não

Horários: segunda a sábado de 10h às 14h. Domingo fechado.

### **Banco 24 Horas (Supermercado Mateus)**

Nome jurídico: Tecnologia Bancaria S.A.

CNPJ: 51.427.102/0078-08

Telefone: 0800 56 2400

Endereço: Av. Claudio Saunders. Centro. Ananindeua-PA. CEP: 67140-030

Equipamento fechado: Não

Horários: segunda a sábado de 10h às 14h. Domingo fechado.

### **Banco 24 Horas (Atacadão)**

Nome jurídico: Tecnologia Bancaria S.A.

CNPJ: 51.427.102/0078-08

Telefone: 0800 56 2400

Endereço: Rod. Bernardo Sayão, 2046. Pato Macho. Ananindeua-PA. CEP: 67000-000.

Equipamento fechado: Não  
Horários: segunda a sábado de 07:30 às 21h30.

**Banco 24 Horas (Shopping Metr pole Ananindeua)**

Nome jur dico: Tecnologia Bancaria S.A.  
CNPJ: 51.427.102/0078-08  
Telefone: 0800 56 2400  
Endere o: Rodovia BR 316, 4.500, Km 04. Coqueiro. Ananindeua-PA. CEP: 67113-970  
Equipamento fechado: N o  
Hor rios: segunda a s bado de 07:30  s 21h30.

**Banco 24 Horas (Supermercado Formosa)**

Nome jur dico: Tecnologia Bancaria S.A.  
CNPJ: 51.427.102/0078-08  
Telefone: 0800 56 2400  
Endere o: Conj. Cidade Nova III. Rua, Tv. Sn 17. Coqueiro. Ananindeua-PA. CEP: 67113-970  
Equipamento fechado: N o  
Hor rios: segunda a s bado de 07:30  s 21h30.

**Banco 24 Horas (Supermercado Lider Br 24 Horas)**

Nome jur dico: Tecnologia Bancaria S.A.  
CNPJ: 51.427.102/0078-08  
Telefone: 0800 56 2400  
Endere o: Rodovia BR-316, km 2, s/n. Guanabara. Ananindeua-PA. CEP: 67033-009  
Equipamento fechado: N o  
Hor rios: 24 horas

**Banco 24 Horas (Supermercado Lider Cidade Nova)**

Nome jur dico: Tecnologia Bancaria S.A.  
CNPJ: 51.427.102/0078-08  
Telefone: 0800 56 2400  
Endere o: Conj. Cidade Nova VI, Tv. WE 72, 762. Coqueiro, Ananindeua-PA. CEP: 67140-000  
Equipamento fechado: N o  
Hor rios: 7h30  s 21:30 horas

**Loteria Lotomil**

Telefone: (91) 3255-3459  
Endere o: Rod, BR-316, 1143. Guanabara. Ananindeua-PA. CEP: 67033-000  
Equipamento fechado: N o  
Hor rios: segunda a s bado de 8h  s 17h. Domingo fechado.

**Loteria Tr s Cora es (Shopping Metr pole Ananindeua)**

Nome jurídico: Centro Lotérico Três Corações Eireli  
CNPJ: 20.401.050/0001-98  
Endereço: BR-316, 4500. Coqueiro. Ananindeua-PA. CEP: 66630-505  
Equipamento fechado: Não  
Horários: segunda a sábado de 8h às 20h. Domingo fechado.

#### **Loteria São Lucas**

Nome jurídico: William S Da S Correa  
CNPJ: 20.298.955/0001-84  
Endereço: Conj. Cidade Nova VI. Tv. WE 65, 661. Coqueiro. Ananindeua-PA. CEP: 67140-070.  
Equipamento fechado: Não  
Horários: segunda a sábado de 8h às 18h. Domingo fechado.

#### **Casa Lotérica - Milionária**

Endereço: Conj. Cidade Nova III. Av. Dr. Nonato Sanova, 1. Coqueiro. Ananindeua-PA. CEP: 67133-520.  
Equipamento fechado: Não  
Horários: segunda a sábado de 8h às 19h. Domingo fechado.

#### **Lotérica Supermercado Preço Baixo (Cidade Nova IV)**

Endereço: Conj. Cidade Nova IV. Tv. SN 03, 753. Coqueiro. Ananindeua-PA, CEP: 67130-640  
Equipamento fechado: Não  
Horários: Segunda à sábado de 07:30 às 19:00 h. Sábado: 07:30 às 19:00. Domingo: 08:00 às 12:00 h.

### **1.4.5 Postos de Combustível**

#### **Posto de combustível Shell**

Nome fantasia: Shell  
Tipo: Outros serviços  
Telefone: 4259 0230  
Endereço: Br 316, 6580. Guanabara. Ananindeua-PA.  
Equipamento fechado: Não  
Horários: 24 horas de segunda a domingo

#### **Posto de combustível Posto Grão Pará 2**

Nome fantasia: Posto Grão Pará 2  
Tipo: Outros serviços  
Telefone: 32834952  
Site: [www.postosgraopara.com.br](http://www.postosgraopara.com.br)  
Endereço: Br 316, Km 04. Guanabara-PA. CEP: 67.010-000

Equipamento fechado: Não  
Horários: 24 horas de segunda a domingo

**Posto de combustível Posto Dallas**

Nome fantasia: Posto Dallas  
Tipo: Outros serviços  
Endereço: Rodovia BR 316, S/N. Águas Lindas. Ananindeua-PA. CEP: 67.020-000.  
Equipamento fechado: Não  
Horários: de 6:00 as 23:00. Segunda a domingo.

**Posto de combustível Posto Pará Vip**

Nome fantasia: Posto Pará Vip  
Tipo: Outros serviços  
Telefone: 40081550  
Site: <http://www.grupogdias.com.br/unidades/paravip/>  
Endereço: Br 316, Km 08, S/N. Águas Brancas. Ananindeua-PA. CEP: 67033-070  
Horários: 24 horas de segunda a domingo

**Posto de combustível Posto Hanna**

Nome fantasia: Posto Hanna  
Tipo: Outros serviços  
Endereço: Rodovia Mário Covas, 2860. Coqueiro. Ananindeua-PA. CEP: 67000-000  
Equipamento fechado: Não  
Horários: de 05:00 às 2:00 de segunda a domingo

**Posto de combustível Cidade Auto Posto**

Nome fantasia: Cidade Auto Posto  
Tipo: Outros serviços  
Endereço: Av. 3 corações, 39-87. Coqueiro. Ananindeua-PA. CEP: 67130-170  
Equipamento fechado: Não  
Horários: 24 horas de segunda a domingo

**Posto de combustível Posto Petrobrás**

Nome fantasia: Posto Petrobrás  
Tipo: Outros serviços  
Telefone: (91) 98399-8990  
Endereço: CJ Cidade Nova I, Tv. WE-10, S/N – A. Coqueiro. Ananindeua-PA. CEP:67110-000.  
Equipamento fechado: Não  
Horários: 24 horas de segunda a domingo

**Posto de combustível Posto Petrobras**

Nome fantasia: Posto Petrobras  
Tipo: Outros serviços  
Telefone: 98399-8980

Endereço: Conj. Cidade Nova VIII. Rua da Providência, 357. Coqueiro. Ananindeua, PA. CEP:67130-670.

Equipamento fechado: Não

Horários: 24 horas de segunda a domingo

**Posto de combustível Posto Hanna - Travessa Sn-3**

Nome fantasia: Posto Hanna - Travessa Sn-3

Tipo: Outros serviços

Endereço: Conj. Cidade Nova IV. Tv, WE-34 Com a, Tv. WE-33, S/N. Coqueiro. Ananindeua-PA. Cep 67130-640.

Equipamento fechado: Não

Horários: de 05 às 23:00 de segunda a domingo

**Posto de combustível Posto UBN – Cidade Nova**

Nome fantasia: Posto UBN – Cidade Nova

Tipo: Outros serviços

Telefone: 3275-8655

Endereço: Cidade Nova VIII. Trav. SN 03. Jardim Nova, R. Providência, 71. Coqueiro. Ananindeua-PA. CEP: 67133-810.

Equipamento fechado: Não

Horários: 24 horas de segunda a domingo

**Posto de combustível BR Petrobrás**

Nome fantasia: BR Petrobrás

Tipo: Outros serviços

Endereço: Conj. Cidade Nova VII. Tv. SN 24, 9. Coqueiro. Ananindeua-PA. CEP:67133-040.

Equipamento fechado: Não

Horários: 24 horas de segunda a domingo

**Posto de combustível Posto Petrobrás**

Nome fantasia: Posto Petrobrás

Tipo: Outros serviços

Endereço: Rua da Providência, 30. Coqueiro, Ananindeua-PA. CEP: 67140-000

Equipamento fechado: Não

Horários: 24 horas de segunda a domingo

**Posto de Combustível UBN**

Nome fantasia: Posto de Combustível RP

Tipo: Outros serviços

Endereço: Av. Independência, 538 - Quarenta Horas. Ananindeua-PA. CEP: 67.120-527

Equipamento fechado: Não

Horários: de 06:00 às 22:00 de segunda a domingo



**Posto Hanna- Rotatória do 40**

Nome fantasia: Posto Hanna- Rotatória do 40

Tipo: Outros serviços

Endereço: Av. Dom Vicente Zico, 722. 40 Horas. Ananindeua-PA. CEP: 67120-527.

Equipamento fechado: Não

Horários: de 05:00 às 02:00 horas de segunda a domingo.

**Posto de combustível Shell**

Nome fantasia: Posto Shell

Tipo: Outros serviços

Endereço: Av. Independência, S-Qd 205. Coqueiro. Ananindeua-PA. CEP: 67120-406.

Equipamento fechado: Não

Horários: de 06:00 as 23:00 de segunda a domingo

**Posto de combustível ICCAR**

Nome fantasia: ICCAR

Tipo: Outros serviços

Endereço: Av. Cláudio Sanders, 746. Centro. Ananindeua-PA. CEP: 67030-150.

Equipamento fechado: Não

Horários: 24 horas de segunda a domingo

**Posto de Combustível Auto Posto Guajará**

Nome fantasia: Auto Posto Guajará

Tipo: Outros serviços

Endereço: Estrada do Maguari, 377. Maguari. Ananindeua-PA. CEP: 67145-200.

Equipamento fechado: Não

Horários: de 06:30 às 21:30 de segunda a domingo

**Posto de combustível Hanna – Arterial 5B**

Nome fantasia: Posto Hanna – Arterial 5B

Tipo: Outros serviços

Endereço: Av. Arterial 5-B, 1585-1707. Icuí Guajará. Ananindeua-PA. CEP: 67125-882

Equipamento fechado: Não

Horários: de 05:00 as 22:00 de segunda a domingo

**1.4.6 Outros Serviços e equipamentos de apoio - Comércio****Shopping MetrÓpole Ananindeua**

Nome fantasia: Shopping MetrÓpole Ananindeua

Nome jurídico: Condomínio do Shopping Metr pole de Ananindeua  
Tipo: Espaos de divers o, cultura, lazer e outros espaos de recreao  
CNPJ: 30.838.194/0001-60  
In cio de atividades (ano): 2017  
Telefone: (91) 982334400 / (91) 992867622  
Site: <http://www.shoppingananindeua.com.br>  
E-mail: ernesto.veras@gmail.com  
Facebook: Shopping Metr pole Ananindeua Instagram: @metropoleananindeua  
Endereo: Rodovia BR 316, N mero 4.500, Km 04. Coqueiro. Ananindeua, Pa. CEP 67113-970  
Localizao: Urbana  
Aeroporto mais pr ximo: Aeroporto Internacional de Bel m/Val-de-Cans  
Meses de funcionamento: Todos os meses do ano.  
Hor rios: segunda a s bado de 10:00  s 22:00 e aos Domingos de 12:00  s 22:00.  
Meses de maior ocupao: janeiro, fevereiro, maro, abril, maio, junho, julho, agosto, setembro, outubro, novembro e dezembro.  
Servios e equipamentos de apoio: academia, artesanato, bancos, capela, cervejaria, churrascarias, cinemas, estao cidadania, faculdade, farm cias, hamburguerias, laborat rio, lanchonetes, locadora de carro, pastelarias, pet shopping, pizzarias, playground, pol cia federal - delegacia de imigrao, restaurantes, sala de jogos, sex shopping, sorveterias e supermercados. Alguns servios atendem o p blico mais cedo.  
Restaurante, Quantidade: 05 Capacidade: 1.100 aproximadamente  
Bar, Quantidade: 02 Capacidade: 500  
Elevadores, Quantidade: 5 sociais e 4 de carga com capacidade de 600 kg ou 08 pessoas.  
Instalaes sanit rias, Quantidade: 06 banheiros (03 femininos e 03 masculinos) com uma m dia de 20 cabines em cada banheiro.  
Servio de segurana, Servio m dico, Servio ambulatorial, Caf /buffet, Lojas, Banco 24 horas e Internet Wi-fi - free zone e outros:  
Formas de pagamento: Cart o de cr dito, Dinheiro, Pix e outros.  
Possui facilidade para pessoas com necessidades especiais ou mobilidade reduzida:  
Sim  
Rota externa acess vel: Estacionamento de calada rebaixada, faixa de pedestre, rampa, piso regular antiderrapante.  
Local de embarque e desembarque: Sinalizado com acesso em n vel  
Vaga de estacionamento: Sinalizado com acesso em n vel, alargado para cadeira de rodas, Rampa com acesso   calada  
 rea de circulao interna: Rampa, elevador com circulao entre mobili rio, porta larga, piso regular/antiderrapante  
Elevador: Sinalizao em Braille, dispositivo sonoro, dispositivo luminoso, sensor eletr nico de porta  
Escada: Corrim o, Patamar para descanso e piso antiderrapante  
Sanit rios: Barra de apoio

## 2. CATEGORIA B – SERVIÇOS E EQUIPAMENTOS TURÍSTICOS

### 2.1. SERVIÇOS E EQUIPAMENTOS DE HOSPEDAGEM

#### 2.1.1 Hotéis

##### **Hotel Riviera D'Amazônia**

CNPJ: 069347540001-03

Cadastur: 069347540001-03

Início de atividades (ano): 2005

Telefone: (91) 98277-1884

WhatsApp: (91) 98277-1884

E-mail: [reservas@rivieradamazonia.com.br](mailto:reservas@rivieradamazonia.com.br)

Facebook: @hotelrivieradamazonia

Endereço: Rodovia Mario Covas, 1228, Coqueiro, Ananindeua-Pa. CEP 67113330.

Localização: Urbana

Meses de funcionamento: Janeiro a dezembro.

Horários: 24 Horas

Meses de maior ocupação: Julho, agosto, setembro e outubro.

Número total de unidades habitacionais: 84. Nº de leitos: 336

Número de suítes (com sala de estar): 16. Nº de leitos: 64

Número de apartamentos com banheiro privativo: 66. Nº de leitos: 264

Número de UHS adaptadas (PNE): 02. Nº de leitos: 08

Facilidades nas unidades habitacionais: Tv, Internet/Wi-fi, telefone, frigobar, ar-condicionado, secador de cabelo.

Voltagem permitida: 110 V

Tipo de diária: Com café da manhã, meia pensão.

Valor médio das diárias (R\$): R\$ 185,00. Diária mínima R\$ 120,00 e máxima R\$ 250,00.

Formas de pagamento: dinheiro, cartão de crédito e cartão de débito.

Serviços e equipamentos: bar/lanchonete, churrasqueira, estacionamento, garagem, reserva para espetáculo, serviço bilíngüe, sala de tv/vídeo, música ambiente, música ao vivo, elevador, ar-condicionado, lavanderia, Wi-fi liberada-free zone, piscina, playground, day use, aceita animais pets, restaurante aberto ao público e capacidade 40 mesas, iluminação, ponto de energia, segurança, esgoto tratado.

Restrições aos hóspedes: aparelhos eletrônicos, entrar com bebidas e sem máscara considerando a pandemia.

Outros: O hotel oferece 2 piscinas ao ar livre, espreguiçadeiras, bar. apartamento standard, suíte premium, luxo e máster. das 84 UH'S somente 79 está disponível a venda. área social permitida para clube externo de terça a domingo, das 10h às 21h entrada de R\$ 50,00. (música ao vivo para shows)

Possui facilidade para PNE ou mobilidade reduzida: Não

Rota externa acessível: Rampa

Local de embarque e desembarque: Sinalizado

Vaga de estacionamento: Sinalizado, Rampa com acesso à calçada

Área de circulação interna: Rampa

Elevador: Não

Escada: Corrimão, Patamar para descanso

Comunicação: Não

Assento especial para obesos: Não

Sanitários: Pia rebaixada, boxe ou banheiro adaptado, porta larga para obesos.



Figura 07: Área externa do hotel Riviera D'Amazônia

Fonte: <https://www.rivieramazonia.com.br/>



Figura 08: Área interna da unidade habitacional do Hotel Riviera D'Amazônia

Fonte: <https://www.rivieramazonia.com.br/>

### **Holiday Inn Express Ananindeua**

Nome jurídico: Hotel e Restaurante via norte Ltda

CNPJ: 106458370001-41

Cadastur: 106458370001-41

Início de atividades (ano): 09/02/2009

Telefone: (91) 3250 1057 e 3346 7800 (Gerente Marina) (atendente Carla)

Site: <http://cnpj.info/Hotel-e-Restaurante-Via-Norte-Holiday-Inn-Express>

e-mail: [transpam@ig.com.br](mailto:transpam@ig.com.br)

Endereço: Rodovia Br-316 km 01, s/n, lado ímpar Cep: 67015-220. Atalaia - Ananindeua – Pa.

Descrição dos arredores e distância dos principais pontos turísticos: Aeroporto Internacional de Belém/Val-de-Cans fica a 15 minutos, ilhas 1h, Parque Danúbio 10 minutos, Parque Utinga 30 minutos, shopping castanheira 5 minutos, shopping Metrópole 7 minutos, ilhas de Ananindeua 1h, centro de Belém 45 minutos.

Localização: Urbana

Meses de funcionamento: Janeiro a dezembro.

Meses de maior ocupação: Outubro

Número total de unidades habitacionais: 56. N° de leitos: 56

Número de apartamentos com banheiro privativo: 48. N° de leitos: 48

Número de UHs adaptadas (PNE): 07. N° de leitos: 07

Facilidades nas unidades habitacionais: TV, TV por assinatura, rádio, internet/Wi-fi, Wi-fi liberada-free zone, telefone, frigobar, ar-condicionado, ventilador, cofre, secador de cabelo.

Voltagem permitida: 110 v

Tipo de diária: com café da manhã

Valor médio das diárias (R\$): durante a semana individual R\$199,00 e casal R\$220,00 aos finais de semana individual R\$173,00 e casal R\$194,00. Aceita Pix de segunda a sexta.

Formas de pagamento: dinheiro, cartão de crédito, cartão de débito

Serviços e equipamentos: bar/lanchonete, estacionamento, serviço bilíngue, serviço de copa, circuito interno de TV, música ambiente, cofre privativo, elevador, ar-condicionado, lavanderia, internet / Wi-fi, Wi-fi liberada-free zone, espaços para evento, estacionamento, área verde para área de lazer, iluminação, ponto de energia, segurança, lava pratos, esgoto tratado

Restrições aos hóspedes: como não possui área de piscina evita-se andar de maiô, biquíni e sunga, é permitida visita, mas com taxa extra, não permite pets, não fumantes.

Possui facilidade para PNE ou mobilidade reduzida: sim

Rota externa acessível: estacionamento de calçada rebaixada, rampa.

Local de embarque e desembarque: sinalizado, com acesso em nível.

Vaga de estacionamento: sinalizado, com acesso em nível, alargado para cadeira de rodas, rampa com acesso à calçada.

Área de circulação interna: não

Elevador: sinalização em braile, sensor eletrônico de porta

Escada: corrimão, patamar para descanso, piso antiderrapante

Comunicação: texto informativo em braile, intérprete em libras.

Assento especial para obesos: sinalizado

Sanitários: barra de apoio, porta larga para cadeira de rodas, giro para cadeira de rodas, acesso para cadeira de rodas, pia rebaixada, espelho rebaixado com ângulo de alcance visual, boxe ou banheiro adaptado, torneira monocomando/automática/alavanca, porta larga para obesos e assento especial para obesos.



Figura 09. Fachada do Hotel  
Fonte: <https://www.guestreservations.com>



Figura 10. Apartamento do Hotel  
Fonte: <https://www.hurb.com/>

**ZAIA APART HOTEL**

Nome jurídico: Zaia Apart Hotel

CNPJ: 109419030001-20

Início de atividades (ano): 2011

Telefone: (91) 98407 2543

WhatsApp: (91) 99214 5556

E-mail: [zaiaaparthotel@hotmail.com](mailto:zaiaaparthotel@hotmail.com)

Facebook: @zaiaaparthotel

Endereço: Cidade Nova V, SN 21, WE-57, nº 1271. Ananindeua-Pa.

Localização: Urbana

Meses de funcionamento: Janeiro a dezembro.

Horários: 24 Horas

Meses de maior ocupação: Maio e junho

Número total de unidades habitacionais: 20. Nº de leitos: 40

Número de suítes (com sala de estar): 04. Nº de leitos: 08

Número de apartamentos com banheiro privativo: 16. Nº de leitos: 32

Facilidades nas unidades habitacionais: Tv, Rádio, Internet/Wi-fi, Telefone, Frigobar, Ar-condicionado, Cofre e Outras: sabonetes

Voltagem permitida: 110 V

Tipo de diária: Sem café da manhã

Valor médio das diárias (R\$): R\$ 120,00.

Formas de pagamento: Dinheiro, Cartão de crédito e cartão de débito

Serviços e equipamentos: Circuito interno de TV, elevador, ar-condicionado, Wi-fi liberada-free zone, chuveiro frio, iluminação, ponto de energia, segurança e esgoto tratado.

Restrições aos hóspedes: Fumar, bermuda, animal, música e bagunças.

Outros: Normalmente os hóspedes são de outros Estados. Se preciso os donos falam inglês, normalmente fora da pandemia 80% de ocupação.

Possui facilidade para PNE ou mobilidade reduzida: Sim

Rota externa acessível: Estacionamento de calçada rebaixada, Rampa.

Local de embarque e desembarque: Não

Vaga de estacionamento: Não, rampa com acesso à calçada

Área de circulação interna: Elevador, plataforma elevatória.

Elevador: Sensor eletrônico de porta

Escada: Corrimão, Patamar para descanso

Comunicação: Não

Assento especial para obesos: Não

Sanitários: Pia rebaixada, boxe ou banheiro adaptado, porta larga para obesos.



Figura 11: Zaia Apart Hotel  
Fonte: SEDEC, 2021



Figura 12: Área interna da unidade habitacional do Hotel Zaia Apart Hotel  
Fonte: SEDEC, 2021

## 2.2. SERVIÇOS E EQUIPAMENTOS DE ALIMENTAÇÃO

### 2.2.1. Restaurantes, bares e similares

#### **Banzai Sushi e Restaurante**

Nome jurídico: Banzai Sushi e Restaurante Ltda

Tipo: Restaurante

CNPJ: 20.726.314/0001-83

Telefone: (91) 33462587

E-mail: jmagnopf@gmail.com

Endereço: Conj. Cidade Nova II, WE 13, 22. Coqueiro. Ananindeua-PA. CEP: 67030-770.

Localização: Urbana

Meses de funcionamento: Janeiro a dezembro.

Horários: De terça a domingo de 18:30 até às 23:45

Observação: Funciona no feriado.

Meses de maior ocupação: março e dezembro

Capacidade de pessoas sentadas: 120

Capacidade de mesas: 32

Serviços e equipamentos: Música ao vivo, música mecânica/ambiente, estacionamento

Formas de pagamento: Dinheiro, cartão de crédito, cartão de débito, voucher

Nacionalidade da culinária: japonesa, chinesa e brasileira.

Serviço: A La Carte, Delivery

Possui facilidade para pessoas com necessidades especiais ou mobilidade reduzida: Sim

Rota externa acessível: Estacionamento de calçada rebaixada, Rampa, Piso regular

Local de embarque e desembarque: Não

Vaga de estacionamento: Não

Área de circulação interna: Rampa, porta larga, piso regular/antiderrapante

Elevador: Não

Escada: Corrimão, patamar para descanso, sinalização tátil de alerta, piso antiderrapante

Comunicação: Não

Assento especial para obesos: Não

Sanitários: Barra de apoio, porta larga para cadeira de rodas, giro para cadeira de acesso para cadeira de rodas, pia rebaixada, porta larga para obesos.

### **Tipiti**

Nome jurídico: N. F dos Santos Restaurantes

Tipo: Restaurante, Bar

CNPJ: 40.689.991/0001-86

Início de atividades (ano): 2019

WhatsApp: (91) 98472 5885

E-mail: [restaurantetipiti@gmail.com](mailto:restaurantetipiti@gmail.com)

Facebook: @tipitirestaurante

Endereço: Conj. Cidade Nova I, R. Providência, 4. Coqueiro. Ananindeua-PA. CEP: 67140-440.

Localização: Urbana

Meses de funcionamento: Janeiro a dezembro.

Horários: Segunda à Domingo: de 11:00 h às 15:00 h.

Capacidade de pessoas sentadas: 52

Capacidade de mesas: 13

Serviços e equipamentos: Música mecânica/ambiente, ar –condicionado, espaço para fumante, internet/ Wi-fi, espaço para eventos

Formas de pagamento: Dinheiro, cartão de crédito, cartão de débito

Nacionalidade da culinária: Nacional e regional

Serviço: A La Carte, Delivery-Ifood

Possui facilidade para pessoas com necessidades especiais ou mobilidade reduzida:

Sim

Rota externa acessível: Não

Outros:

Vaga de estacionamento: Sinalizado

Área de circulação interna: Não

Elevador: Não

Escada: Não

Comunicação: Não

Assento especial para obesos: Não



**Cantina do sabor**

Nome jurídico: Mário Roberto dos Santos Silva

Tipo: Restaurante

CNPJ: 13.114.688/0001-82

Início de atividades (ano): 2009

Telefone: (91) 32850309

WhatsApp: (91) 988751847

Endereço: Conj. Cidade Nova II, WE 13 B, 142, Coqueiro. Ananindeua-PA. CEP: 67130-645

Descrição dos arredores e distância dos principais pontos turísticos: o restaurante cantina do sabor fica próximo à Praça da Bíblia a 50 m.

Localização: Urbana

Meses de funcionamento: Janeiro a dezembro.

Horário: Segunda, quarta, quinta, sexta, sábado e domingo de 12:00 até 23:00

Meses de maior ocupação: Junho

Capacidade de pessoas sentadas: 104

Capacidade de mesas: 26

Serviços e equipamentos: Música mecânica/ambiente, espaço para fumantes, internet/Wi-fi, Delivery

Formas de pagamento: Dinheiro e Pix

Nacionalidade da culinária: brasileira

Serviço: Delivery

Possui facilidade para pessoas com necessidades especiais ou mobilidade reduzida: Não

Rota externa acessível: Rampa

Local de embarque e desembarque: Não

Vaga de estacionamento: Não

Área de circulação interna: Rampa, porta larga, piso regular/antiderrapante

Elevador: Não

Escada: Não

Comunicação: Não

Assento especial para obesos: Não

Sanitários: Não, porta larga para cadeira de rodas

**Churrascaria e Pizzaria Boi d'Ouro**

Nome jurídico: Vacarin e Eugel Boi d'Ouro LTDA ME

Tipo: Restaurante, Churrascaria e Pizzaria

CNPJ: 16753525/0001-38

Início de atividades (ano): 2012

Telefone: (91) 32352177 ou 32359622

WhatsApp: (91) 991383529

E-mail: [vacarin\\_2009@hotmail.com](mailto:vacarin_2009@hotmail.com)

Facebook: @churrascaria boi d'ouro Instagram: @churrascariaboi d'ouro

Endereço: Rod. Mário Covas 564 B, Coqueiro. Ananindeua-PA. CEP: 67115-000.

Descrição dos arredores e distância dos principais pontos turísticos: o restaurante churrascaria e Pizzaria Boi d'ouro fica próximo à praça da bíblia, a uma distância de 2,60 km.

Localização: Urbana

Meses de funcionamento: Janeiro a dezembro.

Horários: De segunda a Domingo, de 11:00n às 15:30 e de 18:30 até às 23:00

Meses de maior ocupação: Dezembro.

Capacidade de pessoas em pé: 0

Capacidade de pessoas sentadas: 474

Capacidade de mesas: 96

Serviços e equipamentos: Estacionamento, ar-condicionado, recreação área de lazer, espaço para fumantes, manobrista, internet/Wi-fi e espaço para eventos

Formas de pagamento: Dinheiro, cartão de crédito, cartão de débito

Nacionalidade da culinária: Brasileira

Serviço: A La Carte, Self-service, rodízio

Possui facilidade para pessoas com necessidades especiais ou mobilidade reduzida: Sim

Rota externa acessível: Estacionamento de calçada rebaixada, Rampa Piso regular antiderrapante

Outros: O preço do buffet a kg custa 83,80 de segunda à sexta. No sábado, domingo e feriado custa 89,90.

Rodízio de carne custa 85,90 de segunda à sexta. No sábado, domingo e feriado custa 93,90.

Rodízio de pizza custa 39,90 de segunda à segunda.

Local de embarque e desembarque: Sinalizado

Vaga de estacionamento: Sinalizado, Alargado para cadeira de rodas.

Área de circulação interna: Rampa, Porta larga, Piso regular/antiderrapante

Elevador: Não

Escada: Não

Comunicação: Não

Assento especial para obesos: Não

Sanitários: Porta larga para obesos

### **Churrascaria Seringal**

Nome jurídico: L. C. Garbin Restaurantes

Tipo: Restaurante

CNPJ: 14.800.071/0001-83

Início de atividades (ano): 2011

Telefone: (91) 3353-3453

WhatsApp: (91) 99971-7130

E-mail: marciobrasil2007@ig.com.br

Endereço: Conj. Cidade Nova VIII. WE 34-A, S/N. Coqueiro. Ananindeua-PA. CEP: 67.133-015

Localização: Urbana

Meses de funcionamento: Janeiro a dezembro.

Horário: Segunda a domingo de 11h até às 15 e de 19:00h até 00:00

Capacidade de pessoas em pé: 100

Capacidade de pessoas sentadas: 240

Capacidade de mesas: 30

Serviços e equipamentos: Música ao vivo, música mecânica/ambiente, Ar – condicionado, espaço para fumantes, Internet/ Wi-fi, espaço para eventos.

Formas de pagamento: Dinheiro, cartão de crédito, cartão de débito, voucher

Nacionalidade da culinária: Regional

Serviço: A La Carte, Self-service.

Possui facilidade para pessoas com necessidades especiais ou mobilidade reduzida: Sim

Rota externa acessível: Rampa

Outros: Refeição a R\$ 62,90 kg pela manhã e R\$ 18,00 espeto. Conta com 10 funcionários.

Local de embarque e desembarque: Sinalizado

Vaga de estacionamento: Não

Área de circulação interna: Não

Elevador: Não

Escada: Não

Comunicação: Não

Assento especial para obesos: Não

Sanitários: Barra de apoio, porta larga para cadeira de rodas

### **Laçador Churrascaria**

Nome jurídico: K C Ferreira Restaurante Eireli

Tipo: Restaurante e Churrascaria

CNPJ: 34059806000177

Início de atividades (ano): 2011

Telefone: (91) 981020985

WhatsApp: (91) 981020985

E-mail: [olocadorchurrascaria@gmail.com](mailto:olocadorchurrascaria@gmail.com)

Facebook: @lacadoroficial Instagram: @lacadoroficial

Endereço: Br 316 Km 8, S/N. Águas Brancas. Ananindeua-PA. CEP: 67030-007.

Descrição dos arredores e distância dos principais pontos turísticos: a churrascaria laçador fica próximo à Praça Matriz à uma distância de 2,9 km.

Localização: Urbana

Meses de funcionamento: Janeiro a dezembro.

Horários: De segunda a domingo de 11:00 até 16:00 h

Meses de maior ocupação: Janeiro, fevereiro março e dezembro

Capacidade de pessoas sentadas: 140

Capacidade de mesas: 40

Serviços e equipamentos: Música ao vivo, estacionamento, ar–condicionado, cardápio em braile, internet/Wi-fi, espaço para eventos

Formas de pagamento: Dinheiro, cartão de crédito, cartão de débito

Nacionalidade da culinária: brasileira, nordestina, sulista e paraense.

Serviço: Self-service

Possui facilidade para pessoas com necessidades especiais ou mobilidade reduzida:  
Sim

Rota externa acessível: Rampa, livre de obstáculos

Outros: a churrascaria o laçador oferece no cardápio: churrasco, comida caseira de diversos tipos e sabores. E o prato especial que a churrascaria oferece além do churrasco, a sopa de tutu.

A churrascaria oferece aos clientes um atendimento especial, boa qualidade da carne, estacionamento próprio e espaço bom.

Local de embarque e desembarque: Sinalizado

Vaga de estacionamento: Sinalizado, Alargado para cadeira de rodas, Rampa com acesso à calçada

Área de circulação interna: Rampa, piso regular/antiderrapante

Elevador: Não

Escada: Não, Corrimão

Comunicação: Não

Assento especial para obesos: Não

Sanitários: Porta larga para cadeira de rodas, giro para cadeira de rodas, acesso para cadeira de rodas, pia rebaixada, espelho rebaixado com ângulo de alcance visual, boxe ou banheiro adaptado, porta larga para obesos, assento especial para obesos.

### **Churrascaria do Goiano**

Nome jurídico: Meirrhite Jesus De Paula

Tipo: Restaurante, Bar

CNPJ: 18.668.518/0001-63

Início de atividades (ano): 2001

Telefone: (91) 983519947

WhatsApp: (91) 983519947

E-mail: [churrascodogoiano@hotmail.com.br](mailto:churrascodogoiano@hotmail.com.br)

Endereço: Conj. Cidade Nova IV, Av. Dom Vicente Zico (Arterial 18). WE 49, 341. Coqueiro. Ananindeua-Pa. CEP: 67133-320.

Descrição dos arredores e distância dos principais pontos turísticos: O restaurante Churrascaria do Goiano fica próximo a praça Chiara Lubich, a uma distância de 1,2 km.

Localização: Urbana

Meses de funcionamento: Janeiro a dezembro.

Horários: Terça, quarta e quinta de 19h até 1:30. sexta de 19 até 01:00. sábado de 19:00 até 02:00 e domingo de 10:30 até 15:00 h.

Meses de maior ocupação: Dezembro

Capacidade de pessoas sentadas: 44

Capacidade de mesas: 11

Serviços e equipamentos: Música ao vivo, internet/Wi-fi, Delivery  
 Formas de pagamento: Dinheiro, cartão de crédito, cartão de débito  
 Nacionalidade da culinária: brasileira  
 Serviço: A La Carte, Delivery  
 Possui facilidade para pessoas com necessidades especiais ou mobilidade reduzida:  
 Sim  
 Rota externa acessível: Rampa  
 Outros: o restaurante oferece no cardápio churrascos, chapas, tira gostos, pizzas de diversos sabores e lanches dos melhores jeitos e gostos.  
 Local de embarque e desembarque: Não  
 Vaga de estacionamento: Não  
 Área de circulação interna: Rampa, porta larga, piso regular/antiderrapante  
 Elevador: Não  
 Escada: Não  
 Comunicação: Não  
 Assento especial para obesos: Não  
 Sanitários: Não

### **Restaurante e Bar Bom de Taco**

Nome jurídico: Choperia e Restaurante Bom de Taco  
 Tipo: Restaurante, Bar  
 Início de atividades (ano): 2018  
 Telefone: (91) 980656054  
 WhatsApp: (91) 980656054  
 Site: [www.bomdetacooficial.com.br](http://www.bomdetacooficial.com.br)  
 E-mail: [bomdetacooficial@gmail.com](mailto:bomdetacooficial@gmail.com)  
 Facebook: @bomdetaco Instagram: @bomdetaco  
 Endereço: Conj. Cidade Nova VII. Arterial 5A, Nº 01 altos. Coqueiro. Ananindeua-PA.  
 CEP: 67140-570  
 Descrição dos arredores e distância dos principais pontos turísticos: o restaurante bom de taco fica próximo a praça Chiara Lubich a uma distância de 1,12 km.  
 Localização: Urbana  
 Meses de funcionamento: Janeiro a dezembro.  
 Horários: Segunda a domingo de 11:00 às 13:00 e de 18:00 às 00:00  
 Meses de maior ocupação: Fevereiro, junho e julho.  
 Capacidade de pessoas em pé: 300  
 Capacidade de pessoas sentadas: 200  
 Capacidade de mesas: 50  
 Serviços e equipamentos: Música ao vivo, música mecânica/ambiente, espaço para fumantes manobrista, internet/Wi-fi em outros idiomas, delivery, espaço para eventos  
 Formas de pagamento: Dinheiro, cartão de crédito, cartão de débito, Pix  
 Nacionalidade da culinária: Brasileira  
 Serviço: A La Carte, delivery  
 Possui facilidade para pessoas com necessidades especiais ou mobilidade reduzida:

Não

Rota externa acessível: Não

Outros: o restaurante oferece no cardápio: chapa mista, bife empanado, filé de frango na chapa, peixe frito, bisteca na chapa e bebidas diversas.

Local de embarque e desembarque: Não

Vaga de estacionamento: Não

Área de circulação interna: Não, piso regular/antiderrapante

Elevador: Não

Escada: Corrimão, patamar para descanso, sinalização tátil de alerta, piso antiderrapante

Comunicação: Não

Assento especial para obesos: Não

Sanitários: Não

### **Restaurante Maluco Beleza**

Nome jurídico: Madson de Sousa

Tipo: Restaurante, Bar

CNPJ: 13481344/0001-01

Início de atividades (ano): 8 anos

Telefone: (91) 985358263

WhatsApp: (91) 985358263

E-mail: [malucobezeza@hotmail.com](mailto:malucobezeza@hotmail.com)

Facebook: @malucobezeza Instagram: @malucobezeza

Endereço: Conj. Cidade Nova V. WE 56, 962. Coqueiro. Ananindeua-PA. CEP: 67133390.

Descrição dos arredores e distância dos principais pontos turísticos: o restaurante maluco beleza fica próximo à Praça da Bíblia a uma distância de 2,5 km.

Localização: Urbana

Meses de funcionamento: Janeiro a dezembro.

Horários: Terça, quarta e domingo de 18:00 até 00, quinta feira de 18:00 até 01:00, sexta e sábado de 18:00 até 02:00h

Meses de maior ocupação: março, julho e agosto.

Capacidade de pessoas sentadas: 180

Capacidade de mesas: 45

Serviços e equipamentos: Música ao vivo, música mecânica/ambiente, espaço para fumantes, internet/Wi-fi, atendimento bilíngue, delivery, espaço para eventos.

Idiomas de atendimento bilíngue: Inglês e espanhol

Formas de pagamento: Dinheiro, cartão de crédito, cartão de débito, Pix

Nacionalidade da culinária: Diversas culinárias.

Serviço: A La Carte, delivery

Possui facilidade para pessoas com necessidades especiais ou mobilidade reduzida: Sim

Rota externa acessível: Não, rampa, piso regular antiderrapante, livre de obstáculos

Outros: o restaurante maluco beleza oferece no cardápio: bebidas como sucos

naturais, refrigerantes, limonada, longnecks, entradas e petiscos e o menu gastronômicos diversos.

Local de embarque e desembarque: Não

Vaga de estacionamento: Não

Área de circulação interna: Rampa, porta larga, piso regular/antiderrapante

Elevador: Não

Escada: Corrimão

Comunicação: Não

Assento especial para obesos: Não

Sanitários: barra de apoio, acesso para cadeira de rodas, pia rebaixada, torneira monocomando/automática/alavanca, porta larga para obesos.

### **Sertanejo Churrascaria e Choperia**

Nome jurídico: M O dos Santos Restaurantes e Similares

Tipo: Restaurante, Bar

CNPJ: 19.604.299/0001-11

Início de atividades (ano): 2014

Telefone: (91) 992740375

E-mail: [sertanejo01faleconosco@gmail.com](mailto:sertanejo01faleconosco@gmail.com)

Facebook: @sertanejoananindeua

Endereço: Conj. Cidade Nova II. Tv WE 13, 91. Coqueiro. Ananindeua-PA. CEP: 67130-770.

Descrição dos arredores e distância dos principais pontos turísticos: o restaurante sertanejo fica próximo à Praça da Bíblia a uma distância de 100 m.

Localização: Urbana

Meses de funcionamento: Janeiro a dezembro.

Horários: Sábado de 18:00 até as 4:00h. Domingo, segunda, terça e quarta de 18:00 até 00:00h, quinta e sexta feira de 18:00 até 2:00 h

Meses de maior ocupação: Fevereiro e dezembro

Capacidade de pessoas sentadas: 60

Capacidade de mesas: 15

Serviços e equipamentos: Música ao vivo, música mecânica/ambiente, delivery.

Formas de pagamento: Dinheiro, cartão de crédito, cartão de débito

Nacionalidade da culinária: brasileira

Serviço: A La Carte

Possui facilidade para pessoas com necessidades especiais ou mobilidade reduzida: Não

Rota externa acessível: Não

Local de embarque e desembarque: Não

Vaga de estacionamento: Não

Área de circulação interna: Não

Elevador: Não

Escada: Não

Comunicação: Não

Assento especial para obesos: Não  
Sanitários: Não

### **Ananin Beer**

Nome jurídico: Nc Cruz Athaide

Tipo: Restaurante, Bar

CNPJ: 360377810001-36

Início de atividades (ano): 2020

Telefone: (91) 984522679

WhatsApp: (91) 984522679

E-mail: [ananinbeer@gmail.com](mailto:ananinbeer@gmail.com)

Facebook: @ananin.beer Instagram: @ananin.beer

Endereço: Rua Jardim Brasil 2 Nº 67 B, Levilândia, Ananindeua-PA. CEP: 67.015-660.

Descrição dos arredores e distância dos principais pontos turísticos: O bar Ananin Beer fica próximo à Praça Matriz a uma distância de 8,8 km.

Localização: Urbana

Meses de funcionamento: Janeiro a dezembro.

Horários: quarta e quinta de 18:00 às 1:00 e sexta, sábado e domingo de 12:00 até 1:00.

Meses de maior ocupação: agosto

Capacidade de pessoas sentadas: 400

Capacidade de mesas: 100

Serviços e equipamentos: Música ao vivo, Música mecânica/ambiente, Estacionamento, Ar – condicionado, Recreação área de lazer, Espaço para fumantes, Internet/Wi-fi, Atendimento bilíngue, Delivery e Espaço para eventos

Idiomas de atendimento bilíngue: Inglês e Espanhol

Formas de pagamento: dinheiro, cartão de crédito, cartão de débito e Pix.

Nacionalidade da culinária: Comida contemporânea e bebidas em geral

Serviço: A La Carte, Delivery

Possui facilidade para pessoas com necessidades especiais ou mobilidade reduzida: Sim

Rota externa Acessível: Estacionamento de calçada rebaixada, piso regular antiderrapante

Outros: Local de embarque e desembarque: Sinalizado, com acesso em nível

Vaga de estacionamento: Não, alargado para cadeira de rodas

Área de circulação interna: Não, porta larga, piso regular/antiderrapante

Elevador: Não

Escada: Não

Comunicação: Não

Assento especial para obesos: Sinalizado

Sanitários: Barra de apoio, Porta larga para cadeira de rodas, Giro para cadeira de rodas, Acesso para cadeira de rodas, Pia rebaixada, Espelho rebaixado com ângulo de alcance visual, Boxe ou banheiro adaptado, Porta larga para obesos, Assento



especial para obesos.

### **Santa Fé House**

Nome jurídico: Santa Fé House Organização de Eventos LTDA.

Tipo: Restaurante e Hamburgueria

CNPJ: 42.412.697/0001-58

Início de atividades (ano): 2021

WhatsApp: (91) 99112-8011

E-mail: [santafehouse062021@gmail.com](mailto:santafehouse062021@gmail.com)

Facebook: @santafehouse

Endereço: Passagem Três Corações, 1. Esq. Mario Covas. Coqueiro. Ananindeua-PA. CEP: 67015-230.

Localização: Urbana

Meses de funcionamento: Janeiro a dezembro.

Horários: de segunda a domingo de 11:00 até as 23:00.

Meses de maior ocupação: dezembro

Capacidade de pessoas em pé: 0

Capacidade de pessoas sentadas:

Serviços e equipamentos: Música mecânica/ambiente, ar-condicionado, internet/Wi-fi.

Formas de pagamento: Dinheiro, cartão de crédito, cartão de débito. Pix.

Nacionalidade da culinária: Regional

Serviço: A La Carte, Buffet.

Possui facilidade para pessoas com necessidades especiais ou mobilidade reduzida: Não

Rota externa acessível: Não, piso regular antiderrapante

Local de embarque e desembarque: Não

Vaga de estacionamento: Não

Área de circulação interna: Não, piso regular/antiderrapante

Elevador: Não

Escada: Não

Comunicação: Não

Assento especial para obesos: Não

Sanitários: Não

### **Los Parças Pub**

Nome jurídico: Jairson da Silva Botelho

Tipo: Bar

CNPJ: 35380001000193

Início de atividades (ano): 2019

Telefone: (91) 996155311

WhatsApp: (91) 996155311

E-mail: [jairsonbothelho@hotmail.com](mailto:jairsonbothelho@hotmail.com)

Facebook: Los Parças pub Instagram: @LosParçasPub

Endereço: Conj. Cidade Nova V. SN 22, 972, Coqueiro. Ananindeua-PA. CEP:

67133380.

Descrição dos arredores e distância dos principais pontos turísticos: O Bar Los Parças Pub fica próximo a praça Chiara Lubich a uma distância de 2,3 km.

Localização: Urbana

Meses de funcionamento: Janeiro a dezembro.

Horários: Funciona terça a quinta de 18:00 até 00:00, sexta feira das 18:00 até 02:00 e sábado e domingo de 18h até 00:00

Meses de maior ocupação: Agosto a dezembro.

Capacidade de pessoas sentadas: 24

Capacidade de mesas:6

Serviços e equipamentos: Música ao vivo, música mecânica/ambiente, internet/ Wi-fi, Delivery, espaço para eventos.

Formas de pagamento: Dinheiro, cartão de crédito, cartão de débito

Nacionalidade da culinária: Brasileira

Serviço: A La Carte, Delivery

Possui facilidade para pessoas com necessidades especiais ou mobilidade reduzida: Não

Rota externa acessível: Não

Outros: O Bar Los Parças pub oferece no cardápio petiscos: espetinho de carne, macaxeira com charque, calabresa acebolada com fritas, refeições: peixe ao molho de camarão, massa ao molho de camarões e filé los parças e burgers artesanais: parças, lar chicas, el tocino e los Hermanos.

O bar também oferece bebidas, drinks, sucos e destilados e cover artístico nas sextas feiras e sábados.

O bar está participando da comida de Boteco com o petisco Pirarucu di Boteco.

Local de embarque e desembarque: Não

Vaga de estacionamento: Não

Área de circulação interna: Não

Elevador: Não

Escada: Não

### **Muka Bad Bar**

Tipo: Bar

WhatsApp: (91) 99809 2640

Endereço: Conj. Cidade Nova VIII, Trav. WE 40. Coqueiro. Ananindeua-PA. CEP: 67.133-350

Descrição dos arredores e distância dos principais pontos turísticos: o restaurante Muka bar fica próximo à praça Chiara Lubich (complexo VIII) a uma distância de 900 m.

Localização: Urbana

Meses de funcionamento: Janeiro a dezembro.

Horários: Domingo e segunda de 10:00 até 00:00, quarta, quinta, sexta e sábado de 10:00 h até 01:00.

Meses de maior ocupação: Agosto e dezembro

Capacidade de pessoas em pé: 10

Capacidade de pessoas sentadas: 24

Capacidade de mesas: 8

Serviços e equipamentos: Música ao vivo, música mecânica/ambiente, internet/ Wi-fi

Formas de pagamento: Dinheiro, cartão de crédito, cartão de débito

Nacionalidade da culinária: bebidas em geral

Serviço: A La Carte

Possui facilidade para pessoas com necessidades especiais ou mobilidade reduzida:  
Não

Rota externa acessível: Não

Outros:

Local de embarque e desembarque: Não

Vaga de estacionamento: Não, alargado para cadeira de roda

Área de circulação interna: Não, piso regular/antiderrapante

Elevador: Não

Escada: Não

Comunicação: Não

Assento especial para obesos: Não

Sanitários: Não

### **Tapiocaria Égua do Café**

Nome jurídico: Viviane do Valle Figueiredo

Tipo: Cafeteria

CNPJ: 37677238/0001-66

Início de atividades (ano): 2020

Telefone: (91) 981220293

WhatsApp: (91) 981220293

E-mail: eguadocafe@gmail.com

Facebook: @tapiocariaéguadocafe

Endereço: Conj. Cidade Nova II, WE 16, 11. Coqueiro. Ananindeua-PA. CEP: 67015-230.

Descrição dos arredores e distância dos principais pontos turísticos: a Tapiocaria Égua do Café fica próximo à Praça da Bíblia a uma distância de 280 m.

Localização: Urbana

Meses de funcionamento: Janeiro a dezembro.

Horários: De terça a domingo de 07:00 as 11:00 e de 15:00h até às 19:00

Meses de maior ocupação: Dezembro

Capacidade de pessoas sentadas: 17

Capacidade de mesas: 4

Serviços e equipamentos: Música mecânica/ambiente, Ar-condicionado, Delivery.

Idiomas de atendimento bilíngue: Não possui

Formas de pagamento: Dinheiro, cartão de crédito, cartão de débito e Pix

Nacionalidade da culinária: Regional

Serviço: A La Carte, Delivery

Possui facilidade para pessoas com necessidades especiais ou mobilidade reduzida:  
Sim

Rota externa acessível: Não, Rampa, Piso regular antiderrapante.

Outros: a tapiocaria possui culinária regional, o ambiente possui decoração de estilo regional e os produtos oferecidos no cardápio são adquiridos direto do produtor rural. No cardápio são oferecidos aos clientes: tapioca de queijo, mista, molhada/doce, nutella, cuscuz, bebidas, pães e crepioca (tapioca fit).

Local de embarque e desembarque: Não

Vaga de estacionamento: Não

Área de circulação interna: Não, Rampa, com circulação entre mobiliário, Porta larga, Piso regular/antiderrapante

Elevador: Não

Escada: Não

Comunicação: Não

Assento especial para obesos: Não

Sanitários: Não

### **Casa Assis Panificadora**

Nome jurídico: Antônia Benedita Industria de Panificação LTDA

Tipo: Confeitaria/padaria, Outros: Cozinha e lanchonete

CNPJ: 34.682.799/0001-65

Início de atividades (ano): 1989

Telefone: (91) 3235-5571

Site: @casaassis

Facebook: @casaassis

Endereço: Conj. Cidade Nova III, Quadra A, Rua B, 01. Coqueiro, Ananindeua-PA.

CEP: 67.130-270

Localização: Urbana

Meses de funcionamento: Janeiro à dezembro

Horários: Segunda a sábado de 06 até às 21h e Domingo de 07 até às 12:00

Meses de maior ocupação: Janeiro, maio, junho, julho, outubro, novembro e dezembro.

Capacidade de pessoas em pé: 75

Capacidade de pessoas sentadas: 270

Capacidade de mesas: 40

Serviços e equipamentos: Música ao vivo, música mecânica/ambiente, ar-condicionado, internet/ Wi-fi e espaço para eventos

Formas de pagamento: Dinheiro, cartão de crédito, cartão de débito e voucher

Nacionalidade da culinária: Nacional e regional

Serviço: A La Carte, Self-service

Possui facilidade para pessoas com necessidades especiais ou mobilidade reduzida:  
Não

Rota externa acessível: Estacionamento de calçada rebaixada e Rampa

Outros: Auditório climatizado para 100 pessoas. 06 banheiros, 03 femininos e 03

masculinos e 01 deficientes. 60 funcionários.

Local de embarque e desembarque: Com acesso em nível

Vaga de estacionamento: Não

Área de circulação interna: Não

Elevador: Não

Escada: Corrimão, patamar para descanso

Comunicação: Não

Assento especial para obesos: Não

Sanitários: Barra de apoio, porta larga para cadeira de rodas, pia rebaixada, torneira monocomando/automática/alavanca

### **Casa Assis Panificadora II**

Nome jurídico: Antônia Benedita Industria de Panificação LTDA

Tipo: Confeitaria/padaria, Outros: Cozinha e lanchonete

CNPJ: 34.682.799/0001-65

Início de atividades (ano): 2013

Telefone: (91) 3263-9313

Facebook: @casaassis

Endereço: Conj. Cidade Nova VI. Tv. WE 57, 1271. Coqueiro. Ananindeua-PA, CEP: 67013-240.

Descrição dos arredores e distância dos principais

Localização: Urbana

Meses de funcionamento: Janeiro a dezembro.

Horário: segunda a sábado de 06:00 horas às 22:00h, domingo de 6:00 h. até às 11:30

Meses de maior ocupação: Dezembro

Capacidade de pessoas em pé: 100

Capacidade de pessoas sentadas: 80

Capacidade de mesas: 20

Serviços e equipamentos: Música mecânica/ambiente, estacionamento, Ar – condicionado, Internet/Wi-fi, Delivery.

Formas de pagamento: Dinheiro, cartão de crédito, cartão de débito, voucher, Pix

Nacionalidade da culinária: nacional e regional

Serviço: A La Carte

Possui facilidade para pessoas com necessidades especiais ou mobilidade reduzida: Sim

Rota externa acessível: Estacionamento de calçada rebaixada, faixa de pedestre, rampa, piso tátil de alerta, piso regular antiderrapante.

Local de embarque e desembarque: Sinalizado

Vaga de estacionamento: Sinalizado, alargado para cadeira de rodas, rampa com acesso à calçada

Área de circulação interna: Não, porta larga, piso regular/antiderrapante

Elevador: Não, mas o estabelecimento possui sensor eletrônico de porta

Escada: Não

Comunicação: Não

Assento especial para obesos: Não

Sanitários: Barra de apoio, porta larga para cadeira de rodas, giro para cadeira de rodas, acesso para cadeira de rodas, pia rebaixada, espelho rebaixado com ângulo de alcance visual, boxe ou banheiro adaptado, torneira monocomando/automática/alavanca, porta larga para obesos, Assento especial para obesos.

### **Dom Nato Casa de Pães**

Nome jurídico: A. T. L Industria, Comercio e Serviços LTDA

Tipo: Confeitaria/padaria

CNPJ: 09442461/0001-99

Início de atividades (ano): 2008

Telefone: (91) 3255-6169

WhatsApp: 98942-0000

Site: [www.domnato.com](http://www.domnato.com)

Endereço: Rod. Br 316, Km 6,5, Loja 1. Águas Lindas. Ananindeua-PA. CEP: 67.020-000.

Descrição dos arredores e distância dos principais pontos turísticos: a padaria Dom Nato fica próximo à Praça Matriz, a uma distância de 4 km.

Localização: Urbana

Meses de funcionamento: Janeiro a dezembro.

Horários: Segunda a sábado de 06h. às 22:00h, domingo de 06h às 23:30

Meses de maior ocupação: Dezembro

Capacidade de pessoas em pé: 100

Capacidade de pessoas sentadas: 80

Capacidade de mesas: 20

Serviços e equipamentos: Música mecânica/ambiente, estacionamento, ar-condicionado, internet/Wi-fi, Delivery

Formas de pagamento: Dinheiro, Cartão de crédito, cartão de débito, voucher

Nacionalidade da culinária: regional e brasileira

Serviço: A La Carte, Delivery

Possui facilidade para pessoas com necessidades especiais ou mobilidade reduzida: Sim

Rota externa acessível: Estacionamento de calçada rebaixada, rampa, piso regular antiderrapante.

Outros: a padaria oferece café da manhã aos domingos. Bife de caldos com sabores: paraense, coche, mocotó, legumes e baiano. Os caldos são servidos à noite. O preço do rodizio custa R\$ 32,00 e a porção custa R\$ 18,00. São oferecidos no cardápio os pratos la corte com preço variando de R\$ 15,00 a R\$ 32,00 sem acompanhamento e também sanduiches com preços que variam de R\$ 4,50 a R\$ 29,00.

Local de embarque e desembarque: Sinalizado

Vaga de estacionamento: Sinalizado, com acesso em nível, alargado para cadeira de

rodas, Rampa com acesso à calçada

Área de circulação interna: Não, porta larga, piso regular/antiderrapante

Elevador: Sensor eletrônico de porta

Escada: Não

Comunicação: Não

Assento especial para obesos: Não

Sanitários: Barra de apoio, Porta larga para cadeira de rodas, Giro para cadeira de rodas, Acesso para cadeira de rodas, Pia rebaixada, Boxe ou banheiro adaptado, Porta larga para obesos, Assento especial para obesos.

### **Panetteria**

Nome jurídico: Panetteria Indústria e Comércio de Alimentos LTDA.

Tipo: Restaurante, Bar, Confeitaria/padaria

CNPJ: 23040022/0003-42

Início de atividades (ano):2019

Telefone: (91) 93148702

WhatsApp: (91) 93148702

E-mail: panetteria@panetterias.com

Endereço: Br 316 S/N Km 2. Guanabara. Ananindeua-PA. CEP: 67.113.000

Descrição dos arredores e distância dos principais pontos turísticos: a padaria Panetteria fica próximo à Praça Matriz, a uma distância de 8 km.

Localização: Urbana

Meses de funcionamento: Janeiro a dezembro.

Horários: Segunda a quinta e sábado de 06:30 às 22 h, sexta feira 6:30 até 00:00, domingo de 06:30 até 15:00

Meses de maior ocupação: Julho e dezembro

Capacidade de pessoas em pé:

Capacidade de pessoas sentadas: 120

Capacidade de mesas: 26

Serviços e equipamentos: Música ao vivo, estacionamento, ar-condicionado, internet/Wi-fi

Formas de pagamento: Dinheiro, cartão de crédito, cartão de débito, voucher

Nacionalidade da culinária: Brasileira

Serviço: A La Carte, Self-service.

Possui facilidade para pessoas com necessidades especiais ou mobilidade reduzida: Sim

Rota externa acessível: Rampa

Outros: A Panetteria possui três ambientes (almoço, café da manhã e bar). No cardápio oferece salgados, tapiocaria, omeleteria, burgers, rotineiros, pizzas, caldos, Buffet e sobremesas,

Local de embarque e desembarque: Não

Vaga de estacionamento: Não

Área de circulação interna: Rampa

Elevador: Não, Sensor eletrônico de porta

Escada: Não

Comunicação: Não

Assento especial para obesos: Não

Sanitários: Barra de apoio, porta larga para cadeira de rodas, acesso para cadeira de rodas, pia rebaixada, espelho rebaixado com ângulo de alcance visual, boxe ou banheiro adaptado, porta larga para obesos

### **Pãolandia**

Nome jurídico: Denis advocacia

Tipo: Confeitaria/padaria

CNPJ: 10651286000-29

Início de atividades (ano): 2019

Telefone: (91) 988021082

WhatsApp: (91) 988021082

Site: [www.paolandia brasil.com.br](http://www.paolandia brasil.com.br)

E-mail: [paolandia brasil@gmail.com](mailto:paolandia brasil@gmail.com)

Facebook: @paolandiaoficial Instagram: @paolandiaoficial

Endereço: Conj. Cidade Nova VIII. Rua da Providência (entre WE 38 e 39), 462. Coqueiro. Ananindeua-PA. CEP: 67130-670.

Descrição dos arredores e distância dos principais pontos turísticos: a padaria Pãolandia fica próximo à praça da Chiara Lubich, a uma distância de 2003 m.

Localização: Urbana

Meses de funcionamento: Janeiro a dezembro.

Horários: Segunda a sábado: manhã 7:30 as 11:00h, a tarde 11:00 às 15:00 h e domingo 6:30 às 11:00 h.

Meses de maior ocupação: Fevereiro, março, agosto, outubro e dezembro

Capacidade de pessoas em pé: 100

Capacidade de pessoas sentadas: 100

Capacidade de mesas: 27

Serviços e equipamentos: Música ao vivo, música mecânica/ambiente, ar – condicionado, internet/Wi-fi , Delivery, espaço para eventos

Formas de pagamento: Dinheiro, cartão de crédito, cartão de débito, voucher e Pix

Nacionalidade da culinária: Brasileira

Serviço: A La Carte, Delivery

Possui facilidade para pessoas com necessidades especiais ou mobilidade reduzida: Sim

Rota externa acessível: Não, Rampa, Piso regular antiderrapante

Outros: A padaria oferece no cardápio salgados, croissant, bebidas quentes, bebidas frias, hambúrgueres, tapiocas, crepiocas, cuscuz, pães, omeletes.

Local de embarque e desembarque: Não

Vaga de estacionamento: Não

Área de circulação interna: Não, porta larga, piso regular/antiderrapante

Elevador: Não

Escada: Não



Comunicação: Não  
 Assento especial para obesos: Não  
 Sanitários: Não

### **Panificadora 24h**

Tipo: Confeitaria/padaria  
 Telefone: (91) 993264509  
 WhatsApp: (91) 993264509  
 E-mail: [panificadora24h@gmail.com](mailto:panificadora24h@gmail.com)  
 Endereço: Conj. Cidade Nova VI. Av. Dom Vicente Zico (Arterial, 18), S/N, Coqueiro. Ananindeua-PA. CEP: 67133-780.  
 Descrição dos arredores e distância dos principais pontos turísticos: a panificadora 24 h fica próximo à Praça da Bíblia a 2 Km.  
 Localização: Urbana  
 Meses de funcionamento: Janeiro a dezembro.  
 Horários: De segunda a domingo 24 horas  
 Meses de maior ocupação: Janeiro e dezembro  
 Capacidade de pessoas em pé: 0  
 Capacidade de pessoas sentadas: 12  
 Capacidade de mesas: 3  
 Serviços e equipamentos: Estacionamento  
 Formas de pagamento: Dinheiro, Cartão de crédito, cartão de débito, Pix.  
 Nacionalidade da culinária: Brasileiro  
 Serviço: A La Carte  
 Possui facilidade para pessoas com necessidades especiais ou mobilidade reduzida: Sim  
 Rota externa acessível: Estacionamento de calçada rebaixada, faixa de pedestre, rampa, piso tátil de alerta, piso regular antiderrapante  
 Outros:  
 Local de embarque e desembarque: Não  
 Vaga de estacionamento: Não  
 Área de circulação interna: Rampa, porta larga, piso regular/antiderrapante  
 Elevador: Não  
 Escada: Não  
 Comunicação: Não  
 Assento especial para obesos: Não  
 Sanitários: Não

### **Delicias da Léia**

Tipo: Trailer  
 Início de atividades (ano): 04 anos  
 Telefone: (91) 98048 3363  
 WhatsApp: (91) 98048 3363  
 Endereço: Conj. Cidade Nova VIII, Praça Chiara Lubich (Complexo esportivo do

VIII). Coqueiro. Ananindeua-PA. CEP: 67015-260.

Localização: Urbana

Meses de funcionamento: Janeiro a dezembro.

Horários: Funciona de terça à domingo, pelo horário da manhã de 07:00 às 14, tendo um intervalo e voltando pelo horário da tarde de 16:00 h até 23:00 h.

Observação: Não abre as segunda- feiras

Meses de maior ocupação: Outubro, novembro e dezembro.

Capacidade de pessoas em pé: 30

Capacidade de pessoas sentadas: 52

Capacidade de mesas: 13

Formas de pagamento: Dinheiro, cartão de crédito, cartão de débito

Nacionalidade da culinária: Regional

Serviço: A La Carte

Possui facilidade para pessoas com necessidades especiais ou mobilidade reduzida: Não

Rota externa acessível: Não

Outros: necessidades de atendimento para cadeirante, banheiros, segurança (guarda municipal)

Local de embarque e desembarque: Não

Vaga de estacionamento: Não

Área de circulação interna: Não

Elevador: Não

Escada: Não

Comunicação: Não

Assento especial para obesos: Não

Sanitários: Não

### **Tatu Lanches**

Nome jurídico: Válber Luís Costa Oliveira

Tipo: Lanchonete

Início de atividades (ano): 2008

Telefone: (91) 98457-7964

WhatsApp: (91) 98457-7964

Endereço: Conj. Cidade Nova IV. Av. Dom Vicente Zico, Coqueiro. Ananindeua-PA. CEP: 67.133-310.

Descrição dos arredores e distância dos principais pontos turísticos: A lanchonete tatu lanches fica a 887 m da praça da Chiara Lubich (Complexo esportivo da Cidade Nova VIII).

Localização: Urbana

Meses de funcionamento: Janeiro a dezembro.

Horários: Segunda, Terça, Quarta e Quinta de 17:00 às 02:00h, Sexta, Sábado e Domingo de 17:00 até 5:00

Meses de maior ocupação: Dezembro

Capacidade de pessoas em pé: 5

Capacidade de pessoas sentadas: 40

Capacidade de mesas: 15

Serviços e equipamentos: Música ao vivo, Delivery

Formas de pagamento: Dinheiro, cartão de crédito, cartão de débito e Pix

Nacionalidade da culinária: Brasileira

Serviço: Delivery

Possui facilidade para pessoas com necessidades especiais ou mobilidade reduzida:  
Não

Rota externa acessível: Não

Local de embarque e desembarque: Não

Vaga de estacionamento: Não

Área de circulação interna: Não, Piso regular/antiderrapante

Elevador: Não

Escada: Não

Comunicação: Não

Assento especial para obesos: Não

Sanitários: Não

### **Lanchonete lanches e churrasco Me Come**

Tipo: Lanchonete

Início de atividades (ano): 2017

Telefone: (91) 981210056

WhatsApp: (91) 981210056

E-mail: [mecomebarlanche@gmail.com](mailto:mecomebarlanche@gmail.com)

Instagram: @mecomelanches

Endereço: Conj. Cidade Nova II. Tv WE 13. S/N. Coqueiro. Ananindeua-PA. CEP: 67130-645

Descrição dos arredores e distância dos principais pontos turísticos: A lanchonete me come fica próxima à Praça da Bíblia a 135 m.

Localização: Urbana

Meses de funcionamento: Janeiro a dezembro.

Horários: domingo, segunda, terça, quarta e quinta funciona de 17:00 até 01:00h, sexta e Sábado de 17:00 às 02:00

Meses de maior ocupação: Janeiro, outubro, novembro e dezembro.

Capacidade de pessoas em pé: 200

Capacidade de pessoas sentadas: 60

Capacidade de mesas: 15

Serviços e equipamentos: Internet/Wi-fi

Formas de pagamento: Dinheiro, Cartão de crédito, cartão de débito, Pix

Nacionalidade da culinária: Brasileira

Serviço: A La Carte

Possui facilidade para pessoas com necessidades especiais ou mobilidade reduzida:  
Sim

Rota externa acessível: Não, rampa.

Outros:

Local de embarque e desembarque: Não

Vaga de estacionamento: Não

Área de circulação interna: Rampa, piso regular/antiderrapante

Elevador: Não

Escada: Não

Comunicação: Não

Assento especial para obesos: Não

Sanitários: Não

### **Caldo Mix**

Nome jurídico: Marinho da Silva

Tipo: Restaurante

CNPJ: 24.281.117/0001-59

Início de atividades (ano): 2016

Telefone: (91) 992201350

Site: [www.caldomix.com.br](http://www.caldomix.com.br)

Facebook: @caldomixgastrobar      Instagran: @caldomixgastrobar

Endereço: Conj. Cidade Nova II. Tv. WE 13 B, nº 131. Coqueiro. Ananindeua-PA.  
CEP: 67130-645.

Descrição dos arredores e distância dos principais pontos turísticos: o restaurante Caldo Mix fica próximo à Praça da Bíblia a 100 m.

Localização: Urbana

Meses de funcionamento: Janeiro a dezembro.

Horários: Segunda, terça, quarta, sábado de 16:30 às 00:00 quinta e sexta de 16:30 até 01:00

Observação: Funciona no feriado

Meses de maior ocupação: julho

Capacidade de pessoas em pé: 20

Capacidade de pessoas sentadas: 109

Capacidade de mesas: 27

Serviços e equipamentos: Música ao vivo, música mecânica/ambiente, internet/Wi-fi, delivery.

Formas de pagamento: Dinheiro, cartão de crédito, cartão de débito

Nacionalidade da culinária: Brasileira

Serviço: Delivery

Possui facilidade para pessoas com necessidades especiais ou mobilidade reduzida: Não

Rota externa acessível: Não

Outros: o restaurante oferece no cardápio caldos, refeições na chapa, refeições baby, tira gosto, frios, porções, sucos, bebidas e cervejas.

Local de embarque e desembarque: Não

Vaga de estacionamento: Não

Área de circulação interna: Não

Elevador: Não  
 Escada: Não  
 Comunicação: Não  
 Assento especial para obesos: Não  
 Sanitários: Não

### **Thais Hamburgueria**

Tipo: Trailer  
 Telefone: (91) 98596-3259  
 WhatsApp: (91) 98596-3259  
 Endereço: Pç. Chiara Lubich, S/N. (Complexo Esportivo da Cid. Nova VIII).  
 Coqueiro. Ananindeua-PA. CEP: 67.015-260.  
 Descrição dos arredores e distância dos principais pontos turísticos: o trailer fica na praça da Chiara Lubich (complexo esportivo da Cidade Nova VIII), na parte do corredor de alimentação.  
 Localização: Urbana  
 Meses de funcionamento: Janeiro a dezembro.  
 Horários: Quarta a domingo de 19:30 às 23:00.  
 Observação: Funciona nos feriados.  
 Meses de maior ocupação: junho, setembro e outubro.  
 Capacidade de pessoas sentadas: 25  
 Capacidade de mesas: 6  
 Serviços e equipamentos: Estacionamento, Delivery  
 Formas de pagamento: Dinheiro, cartão de crédito, cartão de débito e Pix  
 Nacionalidade da culinária: brasileira  
 Serviço: A La Carte e Delivery  
 Possui facilidade para pessoas com necessidades especiais ou mobilidade reduzida:  
 Sim  
 Rota externa acessível: Não  
 Local de embarque e desembarque: Não  
 Vaga de estacionamento: sim  
 Área de circulação interna: Não  
 Elevador: Não  
 Escada: Não  
 Comunicação: Não  
 Assento especial para obesos: Não  
 Sanitários: Não

### **Comida Típica da Dora**

Nome jurídico: Doraci dos Santos e Santos  
 Tipo: Barraca  
 CNPJ: 21.146.286/0001-98  
 Início de atividades (ano): 2014  
 Telefone: (91) 988928359

WhatsApp: (91) 988928359

Site: [app.anoaaai/comidatipicadadora](http://app.anoaaai/comidatipicadadora)

E-mail: [comidatipicadadora@gmail.com](mailto:comidatipicadadora@gmail.com)

Facebook: @comidatipicadadora Instagram: @comidatipicadadora

Endereço: Conj. Cidade Nova II, WE 13B S/N, Coqueiro. Ananindeua-PA. CEP: 67130-645.

Descrição dos arredores e distância dos principais pontos turísticos: a barraca da dona Dora fica no entorno da praça da bíblia.

Localização: Urbana

Meses de funcionamento: Janeiro a dezembro.

Horários: Segunda, quarta, quinta, sexta, sábado e domingo de 16:00 até 00:00

Meses de maior ocupação: Julho e dezembro

Capacidade de pessoas em pé: 2.000

Capacidade de pessoas sentadas: 500

Capacidade de mesas: 24

Serviços e equipamentos: Estacionamento, recreação área de lazer, Delivery

Formas de pagamento: Dinheiro, cartão de crédito, cartão de débito, Pix

Nacionalidade da culinária: Comidas paraenses, italiana, brasileira.

Serviço: Delivery

Possui facilidade para pessoas com necessidades especiais ou mobilidade reduzida: Sim

Rota externa acessível: Estacionamento de calçada rebaixada, Rampa.

Outros:

Local de embarque e desembarque: Não

Vaga de estacionamento: Sinalizado, Alargado para cadeira de rodas, rampa com acesso à calçada

Área de circulação interna: Rampa

Elevador: Não

Escada: Não

Comunicação: Não

Assento especial para obesos: Não

Sanitários: Não

### **Égua da Pizza**

Nome jurídico: Jefferson Jhonatan Oliveira Paiva

Tipo: Restaurante

CNPJ: 30876291/0001-47

Início de atividades (ano):2016

Telefone: (91) 989676513

WhatsApp: (91) 989676513

Site: [www.eguadapizza@gmail.com](http://www.eguadapizza@gmail.com)

E-mail: [contatoeguadapizza@gmail.com](mailto:contatoeguadapizza@gmail.com)

Facebook: @eguadapizza Instagram: @eguadapizza

Endereço: Conj. Cidade Nova II. Estr. da Providência, 161D. Coqueiro. Ananindeua-

PA. CEP: 67133430.

Descrição dos arredores e distância dos principais pontos turísticos: o restaurante Égua da Pizza fica próximo da Praça da Bíblia a 165 m.

Localização: Urbana

Meses de funcionamento: Janeiro a dezembro.

Horários: De segunda a domingo de 18:30 até às 23:30 h

Meses de maior ocupação: Novembro e dezembro

Capacidade de pessoas em pé:0

Capacidade de pessoas sentadas: 45

Capacidade de mesas: 10

Serviços e equipamentos: Música mecânica/ambiente, espaço para fumantes, delivery.

Formas de pagamento: Dinheiro, cartão de crédito, cartão de débito

Nacionalidade da culinária: Italiana

Serviço: A La Carte

Possui facilidade para pessoas com necessidades especiais ou mobilidade reduzida:  
Sim

Rota externa acessível: Não, piso regular antiderrapante

Local de embarque e desembarque: Não

Vaga de estacionamento: Não

Área de circulação interna: Não

Elevador: Não

Escada: Não

Comunicação: Não

Assento especial para obesos: Não

Sanitários: Não

### **Espetaria Nelore**

Nome jurídico: Nelore Restaurante e Espetaria Eireli

Tipo: Restaurante, Bar

CNPJ: 33.383.842/0001-29

Telefone: (91) 984099181

E-mail: espetariadonelore@gmail.com

Facebook: @espetarianelore

Endereço: Conj. Cidade Nova II. Tv WE 13, 101, Coqueiro. Ananindeua-PA. CEP: 67.130-645

Descrição dos arredores e distância dos principais pontos turísticos: o restaurante espetaria nelore fica próximo à Praça da Bíblia a uma distância de 130 m

Localização: Urbana

Meses de funcionamento: Janeiro a dezembro.

Horários: Domingo, segunda, terça e quarta de 17:00 até 00:00. Quinta e sexta de 17:00 até 01:00 e sábado de 17 até 04:00 h.

Meses de maior ocupação: Dezembro

Capacidade de pessoas em pé: 0

Capacidade de pessoas sentadas: 60

Capacidade de mesas: 15

Serviços e equipamentos: Música ao vivo, música mecânica/ambiente internet/Wi-fi, delivery.

Formas de pagamento: Dinheiro, cartão de crédito, cartão de débito

Nacionalidade da culinária: brasileira

Serviço: A La Carte, Delivery

Possui facilidade para pessoas com necessidades especiais ou mobilidade reduzida: Não

Rota externa acessível: Não

Local de embarque e desembarque: Não

Vaga de estacionamento: Não

Área de circulação interna: Não

Elevador: Não

Escada: Não

Comunicação: Não

Assento especial para obesos: Não

Sanitários: Não

### **Famiglia da Pizza**

Nome jurídico: R Lobato Pizzaria Eireli

Tipo: Restaurante e pizzaria

CNPJ: 25251386/0002-16

Início de atividades (ano): 2019

E-mail: [www.rhfamiliadapizza@gmail.com](mailto:www.rhfamiliadapizza@gmail.com)

Facebook: @familiadapizza Instagram: @familiadapizza

Endereço: Conj. Cidade Nova II WE. 13-B, 261. Coqueiro, Ananindeua-PA. CEP: 67.130-645.

Descrição dos arredores e distância dos principais pontos turísticos: o restaurante família da pizza fica próximo à Praça da Bíblia a uma distância de 800 m.

Localização: Urbana

Meses de funcionamento: Janeiro a dezembro.

Horários: De segunda a domingo de 17:00 até 23:00

Meses de maior ocupação: Novembro e dezembro

Capacidade de pessoas em pé: 200

Capacidade de pessoas sentadas: 100

Capacidade de mesas: 15

Serviços e equipamentos: Música mecânica/ambiente, Ar - condicionado

Formas de pagamento: Dinheiro, cartão de crédito, cartão de débito

Nacionalidade da culinária: brasileira

Serviço: A La Carte, delivery

Possui facilidade para pessoas com necessidades especiais ou mobilidade reduzida: Sim

Rota externa acessível: Rampa



Outros: A massa da pizza é artesanal e os produtos são de 1º qualidade.

Local de embarque e desembarque: Não

Vaga de estacionamento: Não

Área de circulação interna: Não

Elevador: Não

Escada: Corrimão

Comunicação: Não

Assento especial para obesos: Não

Sanitários: Não

### **Restaurante e Espetaria Gourmet Pará Iba**

Nome jurídico: Richard Nixon Lima de Sousa

Tipo: Restaurante, Bar e espetaria

CNPJ: 16691856/0001-26

Início de atividades (ano): 2020

Telefone: 85445542

WhatsApp: 85445542

E-mail: íbapara34@gmail.com

Endereço: Conj. Cidade Nova VII. Tv S/N 16, 311. Coqueiro. Ananindeua-PA. CEP: 67140-590

Descrição dos arredores e distância dos principais pontos turísticos: o restaurante gourmet Paraíba fica próximo à praça da Chiara Lubich (complexo do VIII) a uma distância de 1 km.

Localização: Urbana

Meses de funcionamento: janeiro, fevereiro, março, abril, maio, junho, julho, agosto, setembro.

Horários: Segunda, terça e quarta de 16:00 até 00 e quinta, sexta e sábado 16:00 as 02:00

Meses de maior ocupação: Fevereiro

Capacidade de pessoas em pé: 5

Capacidade de pessoas sentadas: 100

Capacidade de mesas: 25

Serviços e equipamentos: Música ao vivo, Música mecânica/ambiente, Internet/Wi-fi

Formas de pagamento: dinheiro, cartão de crédito, cartão de débito

Nacionalidade da culinária: nordestina

Serviço: A La Carte

Possui facilidade para pessoas com necessidades especiais ou mobilidade reduzida: Sim

Rota externa acessível: estacionamento de calçada rebaixada, rampa, piso regular antiderrapante

Local de embarque e desembarque: Não

Vaga de estacionamento: Não

Área de circulação interna: não, piso regular/antiderrapante

Elevador: Não

Escada: Não  
Comunicação: Não  
Assento especial para obesos: Sinalizado  
Sanitários: Não

### **Vikings Burger**

Nome jurídico: Araújo Costa Comercio Varejista de Alimentos Eireli

Tipo: Restaurante e Hamburgueria

CNPJ: 25.319.256/0002-78

Início de atividades (ano): 2017

Telefone: (91)32632037

Site: [www.menodino.com.br](http://www.menodino.com.br)

Facebook: @vikingsburger Instagram: @vikingsburger

Endereço: Conj. Cidade Nova I. Av. 3 corações S/N. Coqueiro. Ananindeua-PA. CEP: 67130-850

Descrição dos arredores e distância dos principais pontos turísticos: o restaurante viking burger fica próximo a Praça da Bíblia uma distância de 600 m.

Localização: Urbana

Meses de funcionamento: Janeiro a dezembro.

Horários: De Segunda a Domingo de 18:00 até às 23:00

Meses de maior ocupação: Dezembro

Capacidade de pessoas em pé: 0

Capacidade de pessoas sentadas: 52

Capacidade de mesas: 13

Serviços e equipamentos: Música mecânica/ambiente, ar-condicionado, internet/Wi-fi, delivery

Formas de pagamento: Dinheiro, cartão de crédito, cartão de débito

Nacionalidade da culinária: Artesanal

Serviço: A La Carte, delivery

Possui facilidade para pessoas com necessidades especiais ou mobilidade reduzida: Não

Rota externa acessível: Não, piso regular antiderrapante

Local de embarque e desembarque: Não

Vaga de estacionamento: Sim

Área de circulação interna: Não, piso regular/antiderrapante

Elevador: Não

Escada: Não

Comunicação: Não

Assento especial para obesos: Não

Sanitários: Sim

## 2.3. SERVIÇOS E EQUIPAMENTOS DE AGENCIAMENTO

### 2.3.1 Agência de receptivo

#### **AIRESTUR**

Nome jurídico: Rafael da Silva Aires

CNPJ: 30.670.966/0001-05

Cadastur: 30.670.966/0001-05

Telefone: (91) 983184910

WhatsApp: (91) 983184910

E-mail: airestur2001@gmail.com

Instagram: @airesturoficial

Início de atividades (ano): 2018

Nome de representantes da empresa: Rafael da Silva Aires

Telefone de representante da empresa: (91) 983184910

E-mail de representante da empresa: airestur2001@gmail.com

Endereço: Conj. Cidade Nova VI, Tv. SN 22, 921 - Coqueiro, Ananindeua - PA, 67140-600

Localização: Urbana

Meses de funcionamento: Janeiro a dezembro

Horários: Aberto de segunda a domingo de 08:00 às 12:00hs com intervalo retornando de 15:00 às 18:30hs

Meses de maior ocupação: Janeiro a dezembro

Faixa etária dos clientes: 30 anos à 60 anos

Guia de turismo qualificado para atendimento de necessidades especiais: Não

Espaço de atendimento ao público: Sim

Acessibilidade do espaço de atendimento: Vagas de estacionamento especiais/ Corrimão/Sanitário acessível

Roteiro adaptado: Não

A empresa pertence a alguma associação: Sim

Segmento prioritário: Religioso

Possui plataforma online de comercialização: Sim

Forma de distribuição no mercado nacional: Não

Forma de distribuição no mercado nacional: Venda direta ao público

Forma de distribuição no mercado internacional: Não

Atendimento bilíngüe: Não

Informativo impresso: Não

### 2.3.2 Operadora de turismo

#### **Alfa viagem e turismo**

Nome jurídico: A.F Lameira Viagem e Turismo

CNPJ: 22.287.444/0001-92

Cadastur: 22.287.444/0001-92

Início de atividades (ano): 2015

Telefone: (91) 9116-4449

WhatsApp: (91) 9116-4449

E-mail: turismoalfa@yahoo.com.br

Nome de representantes da empresa: Alexandre Lameira

Telefone de representante da empresa: (91) 9116-4449

E-mail de representante da empresa: turismoalfa@yahoo.com.br

Endereço: Rua E.

Localização: Urbana

Meses de funcionamento: Janeiro a dezembro

Horários: Aberto das 08:00 às 20:00hs

Meses de maior ocupação: Janeiro a dezembro

Faixa etária dos clientes: De 12 até acima de 65 anos

Guia de turismo qualificado para atendimento de necessidades especiais: Não

Espaço de atendimento ao público: Sim

Acessibilidade do espaço de atendimento: Sanitário acessível

Roteiro adaptado: Não

Mobilidade reduzida: Não

A empresa pertence a alguma associação: Não

Segmento prioritário: Outros

Possui plataforma online de comercialização: Não

Práticas especializados: Turismo criativo

Forma de distribuição no mercado nacional: Não

Forma de distribuição no mercado nacional: Venda direta ao público

Forma de distribuição no mercado internacional: Não

Atendimento bilingue: Sim

Quais idiomas: Inglês, espanhol

Informativo impresso: Não

#### **Amazônia atrativa turística**

Nome jurídico: M das G G Borges

CNPJ: 21.865.441/0001-26

Cadastur: 21.865.441/0001-26

Início de atividades (ano): 2015

Telefone: (91) 99198-8576/98148-4468

WhatsApp: (91) 98148-4468

E-mail: atrativaturismo@hotmail.com

Início de atividades (ano): 2015

Telefone de representante da empresa: (91) 99198-8576/98148-4468  
 E-mail de representante da empresa: norte.contabilidade@hotmail.com  
 Endereço: Conj. Cidade Nova VIII, Tv WE-29, 421. Coqueiro. Ananindeua, PA. CEP: 67133-120  
 Localização: Urbana  
 Meses de funcionamento: Janeiro a dezembro  
 Horários: Aberto de segunda a domingo das 08:00 às 18:00  
 Meses de maior ocupação: Janeiro a dezembro  
 Faixa etária dos clientes: De 12 anos até acima de 65 anos  
 Guia de turismo qualificado para atendimento de necessidades especiais: Não  
 Espaço de atendimento ao público: Sim  
 Acessibilidade do espaço de atendimento: Não  
 Principal faixa etária dos clientes: 70  
 Roteiro adaptado: Mobilidade reduzida  
 A empresa pertence a alguma associação: Não  
 Segmento prioritário: todos os públicos  
 Possui plataforma online de comercialização: Turismo de experiência  
 Forma de distribuição no mercado nacional: Não  
 Forma de distribuição no mercado nacional: Venda direta ao público  
 Forma de distribuição no mercado internacional: Não  
 Atendimento bilingue: Não  
 Informativo impresso: Sim

### **Amazonita Turismo**

Nome jurídico: Júlio Cezar Raiol da Silva  
 Tipo: Operadora de turismo  
 CNPJ: 33.857.894/0001-90  
 Cadastur: 33.857.894/0001-90  
 Início de atividades (ano):2019  
 Telefone: (91) 980162968  
 WhatsApp: (91) 980162968  
 Site: [www.amazonita.eco.br](http://www.amazonita.eco.br)  
 E-mail: amazonitaturismo@gmail.com  
 Facebook: @amazonittaturismo  
 Início de atividades (ano): 2019  
 Nome de representantes da empresa: Júlio Cezar Raiol da Silva  
 Telefone de representante da empresa: (91) 98604-2560  
 E-mail de representante da empresa: raioljc2@gmail.com  
 Endereço: Av Central Q 26 C 22 Conj. Uirapuru, Icuí Guajará. Ananindeua-PA. CEP: 67.125-000.  
 Localização: Urbana  
 Meses de funcionamento: Janeiro a dezembro.  
 Horários: Aberto de segunda a sexta das 08:00 às 18:00  
 Meses de maior ocupação: Março a dezembro

Faixa etária dos clientes: 26 a 52 anos  
 Guia de turismo qualificado para atendimento de necessidades especiais: Não  
 Espaço de atendimento ao público: Não  
 Acessibilidade do espaço de atendimento: Não  
 Principal faixa etária dos clientes: 26 a 52  
 Roteiro adaptado: Mobilidade reduzida  
 Empresa ou circuito parceiro associado: Não  
 A empresa pertence a alguma associação: Não  
 Segmento prioritário: Variado  
 Possui plataforma online de comercialização: Sim  
 Práticas especializados: Turismo criativo, Turismo de experiência e Base comunitária  
 Forma de distribuição no mercado nacional: Venda direta ao público  
 Forma de distribuição no mercado nacional: Venda direta ao público  
 Forma de distribuição no mercado internacional: Não  
 Atendimento bilingue: Sim  
 Quais idiomas: espanhol, inglês  
 Informativo impresso: Sim

### **Careca Tur**

Nome jurídico: Breno Alves De Sousa Eireli  
 Tipo: Operadora de turismo  
 CNPJ: 29.395.722/0001-74  
 Cadastur: 29.395.722/0001-74  
 Início de atividades (ano): 2018  
 Telefone: (91) 98373-7039  
 WhatsApp: (91) 98373-7039  
 E-mail: [alvesbreno236@gmail.com](mailto:alvesbreno236@gmail.com)  
 Endereço: Quadra 44, 23. Centro. Ananindeua-PA. CEP 67040-500.  
 Início de atividades (ano): 2018  
 Nome de representantes da empresa: Breno Alves De Sousa Eireli  
 Telefone de representante da empresa: (91) 98373-7039  
 E-mail de representante da empresa: [alvesbreno236@gmail.com](mailto:alvesbreno236@gmail.com)  
 Localização: Urbana  
 Meses de funcionamento: Janeiro a dezembro.  
 Horários: Aberto de segunda a segunda das 08:00 às 18:00.  
 Meses de maior ocupação: Janeiro a dezembro  
 Faixa etária dos clientes: todas as idades  
 Guia de turismo qualificado para atendimento de necessidades especiais: Não  
 Espaço de atendimento ao público: Não  
 Acessibilidade do espaço de atendimento: Sanitário acessível  
 Principal faixa etária dos clientes: De 12 até 65 anos  
 Roteiro adaptado: Mobilidade reduzida  
 A empresa pertence a alguma associação: Não

Segmento prioritário: Variado

Possui plataforma online de comercialização: Turismo criativo

Forma de distribuição no mercado nacional: Venda direta ao público

Principais estados de origem:

Forma de distribuição no mercado nacional: Venda direta ao público

Forma de distribuição no mercado internacional: Não

Atendimento bilingue: Não

Informativo impresso: Não

### **J Service**

Nome jurídico: J Service e Organizações

Tipo: Agência de receptivo

CNPJ: 11.032.144/0001-30

Cadastur: 11.032.144/0001-30

Início de atividades (ano): 31/07/2009

Telefone: (91) 32958076/980515480

WhatsApp: (91) 980515480

E-mail: [slc-ruffeil@hotmail.com](mailto:slc-ruffeil@hotmail.com)

Início de atividades (ano): 31/07/2009

Nome de representantes da empresa: J. Service e Organizações

Telefone de representante da empresa: (91) 32958076/ (91) 980515480

Endereço: Conj. Cidade Nova. Estrada da Providência 18, Anexo 8. Coqueiro. Ananindeua-PA.

Localização: Urbana

Meses de funcionamento: Janeiro a dezembro.

Horários: Aberto de segunda a sexta das 08:00 às 18:00hs

Meses de maior ocupação: Maio a dezembro.

Faixa etária dos clientes: De 12 anos até acima de 65 anos

Guia de turismo qualificado para atendimento de necessidades especiais:

Mobilidade reduzida

Espaço de atendimento ao público: Não

Acessibilidade do espaço de atendimento: Não

Principal faixa etária dos clientes: De 12 até 65

Roteiro adaptado: Mobilidade reduzida

A empresa pertence a alguma associação: Não

Segmento prioritário: Variado

Possui plataforma online de comercialização: Não

Forma de distribuição no mercado nacional: Venda direta ao público

Forma de distribuição no mercado nacional: Venda direta ao público

Forma de distribuição no mercado internacional: Venda direta ao público

Atendimento bilingue: Não

Informativo impresso: Não

**Mc Fantasy Viagem e Turismo**

Nome jurídico: Pamela Herlitz Paiva de Assis

Tipo: Agência de receptivo

CNPJ: 27.533.152/0001-06

Cadastur: 27.533.152/0001-06

Telefone: (91) 98238-7350/91 987240256

WhatsApp: (91) 98238-7350/91 987240256

Site: [www.mcfantasy.com.br](http://www.mcfantasy.com.br)

Nome de representantes da empresa: Pamela Herlitz Paiva de Assis

Telefone de representante da empresa: (91) 98238-7350/(91) 987240256

Endereço: Conj. Cidade Nova II, Tv. WE 8–B. Coqueiro. Ananindeua, Pa. CEP: 67.130-250.

Localização: Urbana

Meses de funcionamento: Janeiro a dezembro

Horários: Aberto de segunda a sábado das 08:00 às 12:00hs com intervalo, retornando de 15:00 às 18:00hs

Meses de maior ocupação: Janeiro a dezembro

Faixa etária dos clientes: 12 anos até 65 anos

Guia de turismo qualificado para atendimento de necessidades especiais:

Mobilidade reduzida

Espaço de atendimento ao público: Sim

Acessibilidade do espaço de atendimento: Não. Sanitário acessível

Roteiro adaptado: Mobilidade reduzida

Empresa ou circuito parceiro associado: Não

A empresa pertence a alguma associação: Não

Segmento prioritário: Outros

Possui plataforma online de comercialização: Sim/Turismo de experiência

Forma de distribuição no mercado nacional: Venda direta ao público

Forma de distribuição no mercado nacional: Venda direta ao público

Forma de distribuição no mercado internacional: Não

Atendimento bilingue: Não

Informativo impresso: Sim

**Travel Tur**

Nome jurídico: Beatriz Freitas de Sousa

Tipo: Operadora de Turismo

CNPJ: 41.688.370/0001-40

Cadastur: 41.688.370/0001-40

Início de atividades (ano): 2020

Telefone: (91) 98186-1839

WhatsApp: (91) 98186-1839

Instagram: @traveltur\_viagens\_

Nome de representantes da empresa: Beatriz Freitas de Sousa

Telefone de representante da empresa: (91) 981861839



E-mail de representante da empresa: [beatrizsousaxxz@outlook.com](mailto:beatrizsousaxxz@outlook.com)  
 Endereço: Conj. Tauarí, quadra 11 casa 88. Icuí-Guajará. Ananindeua-PA. CEP: 67125-060.  
 Localização: Urbana  
 Meses de funcionamento: Janeiro a dezembro  
 Horários: Aberto 24 horas  
 Meses de maior ocupação: Maio a dezembro  
 Faixa etária dos clientes: De 12 até acima de 65 anos  
 Guia de turismo qualificado para atendimento de necessidades especiais:  
 Mobilidade reduzida  
 Espaço de atendimento ao público: Não  
 Acessibilidade do espaço de atendimento: Não. Funcionários qualificados, capacitados. Sanitário acessível.  
 Principal faixa etária dos clientes: De 12 até acima de 65 anos  
 Roteiro adaptado: Não  
 Empresa ou circuito parceiro associado: Não  
 A empresa pertence a alguma associação: Não  
 Segmento prioritário: Outros  
 Possui plataforma online de comercialização: Sim / Turismo de experiência  
 Forma de distribuição no mercado nacional: Venda direta ao público  
 Principais estados de origem: somente viagens nacionais  
 Forma de distribuição no mercado nacional: Venda direta ao público  
 Forma de distribuição no mercado internacional: Venda direta ao público  
 Atendimento bilingue: Não  
 Quais idiomas: inglês  
 Informativo impresso: Sim

### **Voenorte.Com**

Nome jurídico: Mauricio Abreu dos Santos  
 Tipo: Agência de receptivo  
 CNPJ: 23.242.017/0001-50  
 Cadastur: 23.242.017/0001-50  
 Início de atividades (ano): 2015  
 Telefone: (91) 981467899  
 WhatsApp: (91) 981467899  
 E-mail: [voenorte.com@outlook.com](mailto:voenorte.com@outlook.com)  
 Início de atividades (ano): 2015  
 Nome de representantes da empresa: Mauricio Abreu dos Santos  
 Telefone de representante da empresa: (91) 9 81467899  
 E-mail de representante da empresa: [mauricioabreu@outlook.com](mailto:mauricioabreu@outlook.com)  
 Localização: Urbana  
 Meses de funcionamento: Janeiro a dezembro.  
 Horários: Aberto 24 horas  
 Observações: Atendimento online

Meses de maior ocupação: Março a dezembro.

Faixa etária dos clientes: 12 anos até 65 anos

Guia de turismo qualificado para atendimento de necessidades especiais: tem contato de acordo com a necessidade Motora, Visual, Auditiva, Mental e Mobilidade reduzida

Espaço de atendimento ao público: Não

Acessibilidade do espaço de atendimento: Não

Principal faixa etária dos clientes: De 12 anos até 65 anos

Roteiro adaptado: Mobilidade reduzida

Empresa ou circuito parceiro associado: Não

A empresa pertence a alguma associação: Não

Segmento prioritário: Idosos, GLBTI+, Internacional, Ecoturístico e Religioso

Possui plataforma online de comercialização: Não

Forma de distribuição no mercado nacional: Venda direta ao público

Forma de distribuição no mercado nacional: Venda direta ao público

Forma de distribuição no mercado internacional: Não

Atendimento bilingue: Sim

Quais idiomas: Inglês

Informativo impresso: Não

## 2.4 SERVIÇOS DE TRANSPORTE TURÍSTICO

### 2.4.1 Transportadora turística e similares

#### **Barbosa Trans**

Nome jurídico: VC Barbosa Transporte

CNPJ: 30.970.599/001

Início de atividades (ano):2018

Telefone: (91) 98970 1663

WhatsApp: (91) 98970 1663

E-mail: [valeriacbcorreia@gmail.com](mailto:valeriacbcorreia@gmail.com)

Endereço: Rua Joao Nunes de Souza, 163, Fundos. Águas Brancas. Ananindeua-PA. CEP: 67.033-030.

Localização: Urbana

Meses de funcionamento: Janeiro a dezembro

Horários: Aberto 24 horas

Meses de maior ocupação: Julho

Tipos de veículos: Ônibus

Quantidade de veículos: 02

Quantidade de veículos adaptados: 02

Formas de pagamento: Dinheiro

Abrangência dos serviços: Municipal/Metropolitana/Intermunicipal

Tipos de serviço: Passeio local

Possui facilidade para pessoas com necessidades especiais ou mobilidade reduzida:  
Não

Rota externa acessível: Não

Local de embarque e desembarque: Não

Vaga de estacionamento: Sinalizado

Área de circulação interna: Não/ Porta larga

Elevador: Não

Escada: Não

Comunicação: Não

Assento especial para obesos: Não

Sanitários: Pia rebaixada/ Espelho rebaixado com ângulo de alcance visual/Torneira monocomando/automática/alavanca.

#### **Ed Turismo**

Nome jurídico: ED Turismo Agencia de Viagem

CNPJ: 23.306.569/0001-45

Cadastur: 23.306.569/0001-45

Início de atividades (ano): 2012

Telefone: (91) 32730880

WhatsApp: (91) 981418621

E-mail: [edturmismo047@outlook.com](mailto:edturmismo047@outlook.com)

Endereço: Rod. Mário Covas Pass. Santa Paz, 2. Coqueiro. Ananindeua-PA. CEP: 67.120-527.

Localização: Urbana

Meses de funcionamento: Janeiro a dezembro

Horários: Aberto 24 horas

Meses de maior ocupação: Julho

Tipos de veículos: Ônibus

Quantidade de veículos: três

Quantidade de veículos adaptados: não

Oferta total de lugares sentados: 40, 50 e 46 vagas sentadas

Formas de pagamento: Dinheiro/Cartão de crédito/Cartão de débito

Abrangência dos serviços: Municipal/ Metropolitano/Intermunicipal/Estadual

Tipos de serviço: Excursão/Passeio local/Especial/Traslado

Possui facilidade para pessoas com necessidades especiais ou mobilidade reduzida: Não

Rota externa acessível: Não

Local de embarque e desembarque: Não

Vaga de estacionamento: Não

Área de circulação interna: Não

Elevador: Não

Escada: Corrimão

Comunicação: Não

Assento especial para obesos: Não, Torneira monocomando, automática e alavanca.

### **Expresso Águia**

Nome jurídico: Expresso Águia

Tipo: Transportadora turística e similares

Início de atividades (ano): 2017

Telefone: (91) 3255 1244

E-mail: [expressoaquia2010@gmail.com](mailto:expressoaquia2010@gmail.com)

Endereço: Conj. Jardim Amazônica, 147. Águas Brancas. Ananindeua-PA. CEP: 67.033-215.

Localização: Urbana

Meses de funcionamento: Janeiro a dezembro.

Horários: Aberto de segunda a sexta das 08:00 às 12:00hs com intervalo, retornando de 14:00 às 17:00hs.

Meses de maior ocupação: Julho a dezembro

Tipos de veículos: Ônibus, micro bus, van.

Quantidade de veículos: 2 ônibus, 3 micro ônibus, 2 vans.

Quantidade de veículos adaptados: 2

Oferta total de lugares sentados: ônibus 54, ônibus 42, Micro ônibus 21, 28 e 28, van com 16, 20 lugares sentados.

Formas de pagamento: Dinheiro/Cartão de crédito/Cartão de débito

Abrangência dos serviços: Municipal, Metropolitano, Intermunicipal, Estadual e

Interestadual.

Tipos de serviço: Excursão, passeio local, especial e traslado.

Possui facilidade para pessoas com necessidades especiais ou mobilidade reduzida:  
Sim

Rota externa acessível: Estacionamento de calçada rebaixada/Faixa de pedestre/Piso regular antiderrapante

Local de embarque e desembarque: Sinalizado

Vaga de estacionamento: Com acesso em nível/Alargado para cadeira de rodas

Área de circulação interna: Rampa

Elevador: Dispositivo sonoro, Sensor eletrônico de porta

Escada: Corrimão e Patamar para descanso

Comunicação: texto informativo em Braille, Texto informativo em fonte ampliada

Assento especial para obesos: Não

Sanitários: Pia rebaixada, Espelho rebaixado com ângulo de alcance visual, Boxe ou banheiro adaptado, Porta larga para obesos e Assento especial para obesos.

### **Transam Transporte**

Nome jurídico: Transam Transporte

Tipo: Transportadora turística e similares

CNPJ: 36.470.001/0001-47

Início de atividades (ano): 2019

Telefone: (91) 98129 0199

WhatsApp: (91) 98129 0199

E-mail: samuel018duarte@gmail.com

Endereço: Rua Santa Fé, 28. Icuí-Guajarará. Ananindeua-PA. CEP: 67.125-020.

Localização: Urbana

Meses de funcionamento: Janeiro a dezembro.

Horários: Aberto de segunda a sexta das 08:00 às 12:00hs com intervalo, retornando de 14:00 às 17:00hs

Meses de maior ocupação: Julho a dezembro.

Tipos de veículos: Ônibus

Quantidade de veículos: Dois

Quantidade de veículos adaptados: Um

Formas de pagamento: Dinheiro/cartão de crédito/cartão de débito

Abrangência dos serviços: Municipal/metropolitano/ intermunicipal/estadual

Tipos de serviço: Excursão/ Passeio local/ Especial/ Traslado

Possui facilidade para pessoas com necessidades especiais ou mobilidade reduzida:  
Sim

Rota externa acessível: Não

Local de embarque e desembarque: Não

Área de circulação interna: Rampa

Elevador: Não /Sinalização em Braille

Escada: Corrimão

Comunicação: Não

Assento especial para obesos: Não

Sanitários: Acesso para cadeira de rodas, Torneira monocomando, automática e alavanca.

### **Transmari**

Nome jurídico: José Ernani Silva de Moares

Tipo: Transportadora turística e similares

CNPJ: 22.347.104/0001-00

Início de atividades (ano): 2014

Telefone: (91) 982705790

WhatsApp: (91) 982705790

E-mail: [joseernani@gmail.com](mailto:joseernani@gmail.com)

Endereço: Conj. PAAR. Tv Itaquiara Q 19 N° 10. PAAR. Ananindeua-PA. CEP: 67.145-895.

Localização: Urbana

Meses de funcionamento: Janeiro a dezembro.

Horários: Aberto 24 horas

Meses de maior ocupação: Julho a dezembro.

Tipos de veículos: Van

Quantidade de veículos: 01

Quantidade de veículos adaptados: Não

Oferta total de lugares sentados: Vinte

Formas de pagamento: Dinheiro, cartão de crédito, cartão de débito

Abrangência dos serviços: Municipal, metropolitano, intermunicipal e estadual.

Tipos de serviço: Excursão, passeio local, especial e traslado.

Possui facilidade para PNE ou mobilidade reduzida: Sim

Rota externa acessível: Não

Local de embarque e desembarque: Sinalizado

Vaga de estacionamento: Não

Área de circulação interna: Não

Elevador: Não

Escada: Não

Comunicação: texto informativo em Braille

Assento especial para obesos: Não

Sanitários: Não

### **Careca Tur**

Nome jurídico: Breno Alves de Sousa Eireli

Tipo: Transportadora turística e similares

CNPJ: 29.395.722/001

Cadastur: 29.395.722/001

Início de atividades (ano): 2018

Telefone: (91) 983737039

WhatsApp: (91) 983737039

E-mail: [alvesbreno236@gmail.com](mailto:alvesbreno236@gmail.com)

Endereço: Quadra 44, 23. Centro. Ananindeua-PA. CEP 67040-500

Localização: Urbana

Meses de funcionamento: Janeiro a dezembro

Horários: Aberto 24 horas

Meses de maior ocupação: Fevereiro a dezembro

Tipos de veículos: Ônibus

Quantidade de veículos: Quinze

Quantidade de veículos adaptados: Nenhum

Oferta total de lugares sentados: 50 Cada

Formas de pagamento: Dinheiro/cartão de crédito/cartão de débito

Abrangência dos serviços: Municipal/ intermunicipal/ estadual

Tipos de serviço: Excursão

Possui facilidade para pessoas com necessidades especiais ou mobilidade reduzida:  
Não

Rota externa acessível: Livre de obstáculos

Local de embarque e desembarque: Não

Vaga de estacionamento: Não

Área de circulação interna: Não

Elevador: Não

Escada: Corrimão

Comunicação: Não

Assento especial para obesos: Não

Sanitários: Não

### **Lutour**

Nome jurídico: Luciene Silva De Sousa

Tipo: Transportadora turística e similares

CNPJ: 32.232.425/0001-12

Início de atividades (ano): 2017

Telefone: (91) 98305-7729/(91) 98066-7994

WhatsApp: (91) 98066-7994

E-mail: [paroquiadoacara@gmail.com](mailto:paroquiadoacara@gmail.com)

Facebook/Instagram: @lutour10

Endereço: Conj. Cidade Nova VIII, WE 31, 282. Coqueiro. Ananindeua-PA. CEP: 67.133-140.

Localização: Urbana

Meses de funcionamento: Janeiro a dezembro.

Horários: Aberto de segunda a sexta das 08:00 às 12:00hs com intervalo, retornando de 14:00 às 18:00hs

Meses de maior ocupação: Fevereiro a dezembro.

Tipos de veículos: ônibus, micro ônibus, van

Quantidade de veículos: 03

Quantidade de veículos adaptados: 01 ônibus

Oferta total de lugares sentados: van 20 sentados, micro bus 27 sentados, ônibus 49 sentados

Formas de pagamento: Dinheiro, cartão de crédito e cartão de débito

Abrangência dos serviços: Metropolitano e Intermunicipal

Tipos de serviço: Excursão, passeio local, especial e traslado

Possui facilidade para pessoas com necessidades especiais ou mobilidade reduzida:

Sim

Rota externa acessível: Não

Local de embarque e desembarque: Não

Vaga de estacionamento: Sinalizado, Rampa com acesso à calçada

Área de circulação interna: Não

Elevador: Não

Escada: Corrimão e Sinalização tátil de alerta

Comunicação: texto informativo em Braille e Texto informativo em fonte ampliada/Intérprete em Libras

Assento especial para obesos: Não

Sanitários: Espelho rebaixado com ângulo de alcance visual, Torneira monocomando, automática e alavanca



## 2.5. SERVIÇOS E EQUIPAMENTOS PARA EVENTOS

### 2.5.1. Organizadora

#### **Big Recepções**

Nome jurídico: Big Recepções Ltda

Tipo: Organizadora

CNPJ: 15.868.829/0001-88

Início de atividades (ano): 2012

Telefone: (91) 98181 1816

WhatsApp: (91) 98181 1816

E-mail: [bigrecepcoes@hotmail.com](mailto:bigrecepcoes@hotmail.com)

Facebook: @BigRecepções

Endereço: Conj. Cidade Nova VIII, WE-40, 442 Altos. Coqueiro. Ananindeua-PA.

CEP: 67.133-325

Localização: Urbana

Aeroporto mais próximo: Aeroporto Internacional de Belém/Val-de-Cans

Espaço físico associado: Área livre

Dimensões do espaço físico associado (área em m<sup>2</sup>, pé direito em m, largura, comprimento: 400m<sup>2</sup>)

Formato do espaço físico associado: Auditório, classroom e cocktail

Meses de funcionamento: janeiro a dezembro

Horários: Funcionamento para eventos, aberto de sexta a domingo das 20:00 às 03:00

Meses de maior ocupação: janeiro a dezembro

Serviços e equipamentos:

Instalações sanitárias      Quantidade: 02 (Dois)

Acessórios e multimídia: Ar-central, TV, Projetor, DVD, Telas Móveis, Computadores, Wi-fi e Sistema de som

Projeto de segurança contra incêndios e anti pânico (PSCIP): Sim

Possui facilidade para pessoas com necessidades especiais ou mobilidade reduzida: Não

Rota externa acessível: Não

Local de embarque e desembarque: Não

Vaga de estacionamento: Não

Área de circulação interna: Porta larga

Elevador: Não

Escada: Corrimão

Comunicação: Não

Assento especial para obesos: Não

Sanitários: Não.

**Degust & Eventos**

Nome jurídico: Degust Organização de Eventos de Festas Ltda.

Tipo: Organizadora / Outros Serviços especializados

CNPJ: 01.235.774/0001-64

Início de atividades (ano): 2012

Telefone: (91) 981151665

WhatsApp: (91) 98115 1665

E-mail: [degusteventos7@gmail.com](mailto:degusteventos7@gmail.com)

Facebook: @degusteventos Instagram: @degusteventos123

Endereço: Conj. Cidade Nova VII, WE 70, 752. Coqueiro. Ananindeua-PA. CEP: 67.140-120.

Localização: Urbana

Aeroporto mais próximo: Aeroporto Internacional de Belém/Val-de-Cans.

Espaço físico associado: Salão

Dimensões do espaço físico associado (área em m<sup>2</sup>, pé direito em m, largura, comprimento: 400m<sup>2</sup>

Formato do espaço físico associado: Buffet e classroom.

Meses de funcionamento: janeiro a dezembro

Horários: Aberto de segunda a sexta das 08:00 às 12:00 com intervalo, retornando de 14:00 às 18:00

Observação: Funciona em horário comercial variando de acordo com os eventos que acontecem no espaço.

Meses de maior ocupação: Dezembro.

Elevadores Quantidade: 01

Instalações sanitárias Quantidade: 5

Acessórios e multimídia: Ar-central, Projetor, Wi-fi e Sistema de som

Projeto de segurança contra incêndios e anti pânico (PSCIP): Não

Possui facilidade para pessoas com necessidades especiais ou mobilidade reduzida: Sim

Rota externa acessível: Estacionamento de calçada rebaixada, Rampa, Piso regular antiderrapante.

Local de embarque e desembarque: Não

Vaga de estacionamento: Sinalizado

Área de circulação interna: Rampa

Elevador: Não

Escada: Corrimão e Piso antiderrapante

Comunicação: Não

Assento especial para obesos: Não

Sanitários: Acesso para cadeira de rodas/Pia rebaixada.

**Hope House**

Tipo: Organizadora

CNPJ: 219.235.402-97

Início de atividades (ano): 6 anos

Telefone: (91) 98452-9381/(91) 98199-7864

WhatsApp: (91) 98452-9381/(91) 98199-7864

E-mail: [paulobaima45@hotmail.com](mailto:paulobaima45@hotmail.com)

Endereço: Passagem Evangélica, Coqueiro. Ananindeua, PA. CEP: 67113-540.

Localização: Urbana

Aeroporto mais próximo: Aeroporto Internacional de Belém/Val-de-Cans.

Espaço físico associado: Área livre /Salão

Dimensões do espaço físico associado (área em m<sup>2</sup>, pé direito em m, largura, comprimento: 10x20

Formato do espaço físico associado: Buffet

Meses de funcionamento: Janeiro a dezembro.

Horário: Aberto das 09:00 às 19:00 em horários de eventos

Meses de maior ocupação: Dezembro.

Instalações sanitárias; Quantidade: 02

Acessórios e multimídia: TV, Wi-fi e sistema de som

Projeto de segurança contra incêndios e anti pânico (PSCIP): Não

Descrição e observações:

Possui facilidade para pessoas com necessidades especiais ou mobilidade reduzida: Não

Rota externa acessível: Não

Local de embarque e desembarque: Não

Vaga de estacionamento: Não

Área de circulação interna: Não

Elevador: Não

Escada: Não

Comunicação: Não

Assento especial para obesos: Não

Sanitários: Não

### **JR Eventos, Fantyni Eventos**

Nome jurídico: FC da Cunha Silva M/E

Tipo: Organizadora

CNPJ: 124.062.42/0001-05

Início de atividades (ano): 2011

Telefone: (91) 98888-1724

WhatsApp: (91) 98143-2096

E-mail: [fantiny\\_eventos@outlook.com](mailto:fantiny_eventos@outlook.com)

Facebook: Fantiny Eventos

Endereço: Conj. Cidade Nova V, WE 31, 192. Coqueiro. Ananindeua-PA. CEP: 67133-140.

Localização: Urbana

Aeroporto mais próximo: Aeroporto Internacional de Belém/Val-de-Cans.

Espaço físico associado: Salão

Dimensões do espaço físico associado (área em m<sup>2</sup>, pé direito em m, largura,

comprimento: 10 x 20 m<sup>2</sup>

Meses de funcionamento: Janeiro a dezembro

Horários: Aberto de segunda a domingo das 09:00 às 19:30

Meses de maior ocupação: Maio a dezembro

Instalações sanitárias: Quantidade: 2

Acessórios e multimídia: Ar-central, Projetor, DVD, Telas, Móveis, Computadores, Wi-fi e Sistema de som.

Outros serviços:

Projeto de segurança contra incêndios e anti pânico (PSCIP): Sim

Descrição e observações:

Possui facilidade para pessoas com necessidades especiais ou mobilidade reduzida: Sim

Rota externa acessível: Piso regular antiderrapante

Local de embarque e desembarque: Sinalizado

Vaga de estacionamento: Não

Área de circulação interna: Porta larga, Piso regular e antiderrapante

Elevador: Não

Escada: Não

Comunicação: Intérprete em Libras

Idioma: Inglês

Assento especial para obesos: Não

Sanitários: Porta larga para cadeira de rodas

### **Lírios Recepções**

Nome jurídico: Elizabeth De Medeiros Pinheiro

Tipo: Organizadora

CNPJ: 17651018/0001-56

Início de atividades (ano): 2014

Telefone: (91) 98197 3323 - Daniel

WhatsApp: (91) 98197 3323 - Daniel

E-mail: [liriosrecepcoes10@gmail.com](mailto:liriosrecepcoes10@gmail.com)

Facebook: Lírios Recepções

Endereço: Conj. Cidade Nova VII, WE 80, 741 Altos. Coqueiro. Ananindeua-PA.  
CEP: 67140-000.

Localização: Urbana

Aeroporto mais próximo: Aeroporto Internacional de Belém/Val-de-Cans.

Espaço físico associado: Salão

Dimensões do espaço físico associado (área em m<sup>2</sup>, pé direito em m, largura, comprimento:

Formato do espaço físico associado: Classroom.

Meses de funcionamento: Janeiro a dezembro

Horários: Aberto de segunda a domingo das 08:00 às 18:00

Meses de maior ocupação: Dezembro.

Instalações sanitárias: sim. Quantidade: UM

Acessórios e multimídia: Ar-central, tv, projetor, dvd, telas móveis, computadores, Wi-fi, cadeiras com pranchetas e sistema de som  
 Projeto de segurança contra incêndios e anti pânico (PSCIP): Sim  
 Possui facilidade para pessoas com necessidades especiais ou mobilidade reduzida: Sim  
 Rota externa acessível:  
 Rampa  
 Local de embarque e desembarque: Não  
 Vaga de estacionamento: Não  
 Área de circulação interna: Rampa, piso regular e antiderrapante  
 Elevador: Não  
 Escada: Corrimão e piso antiderrapante  
 Comunicação: Não  
 Assento especial para obesos: Não  
 Sanitários: Não

### **Miranda's Recepções**

Tipo: Organizadora  
 CNPJ: 03.944.356/0001-71  
 Início de atividades (ano): 1996  
 WhatsApp: (91) 99167 0431 - Michelly  
 Facebook: Miranda's festa, Miranda's recepções  
 Endereço: Conj. Cidade Nova IV. Tv. WE 40, 141. Coqueiro. Ananindeua-PA. CEP: 67133-230.  
 Localização: Urbana  
 Aeroporto mais próximo: Aeroporto Internacional de Belém/Val-de-Cans.  
 Espaço físico associado: Salão  
 Dimensões do espaço físico associado (área em m<sup>2</sup>, pé direito em m, largura, comprimento: 10 x 20m<sup>2</sup>  
 Meses de funcionamento: Janeiro a dezembro.  
 Horários: Aberto de segunda a domingo das 08:00 às 12:00 com intervalo retornando de 14:00 às 18:00  
 Meses de maior ocupação: Fevereiro a dezembro  
 Serviços e equipamentos:  
 Instalações sanitárias: sim.  
 Quantidade: 02 (Dois)  
 Acessórios e multimídia: Ar-central e Wi-fi  
 Projeto de segurança contra incêndios e anti pânico (PSCIP): Sim  
 Possui facilidade para pessoas com necessidades especiais ou mobilidade reduzida: Não  
 Rota externa acessível: Não  
 Local de embarque e desembarque: Não  
 Vaga de estacionamento: Não  
 Área de circulação interna: Não

Elevador: Não  
 Escada: Não  
 Comunicação: Não  
 Assento especial para obesos: Não  
 Sanitários: Não

### **Point Recepções**

Tipo: Organizadora  
 CNPJ: 62955505/1625-74  
 Início de atividades (ano): 2002  
 Endereço: Conj. Cidade Nova V. Tv. WE 19, Ananindeua, Pa. CEP: 67133-260.  
 Localização: Urbana  
 Aeroporto mais próximo: Aeroporto Internacional de Belém/Val-de-Cans  
 Espaço físico associado: Auditório / Salão  
 Dimensões do espaço físico associado (área em m<sup>2</sup>, pé direito em m, largura, comprimento:  
 Meses de funcionamento: Janeiro a dezembro.  
 Horários: Aberto de segunda a domingo das 09:00 às 20:00  
 Meses de maior ocupação: Janeiro a dezembro  
 Restaurante: 01 (UM)  
 Instalações sanitárias: sim. Quantidade: 06 (Seis)  
 Acessórios e multimídia: Ar-central, Projetor, DVD, Telas Móveis, Sistema de som.  
 Projeto de segurança contra incêndios e anti pânico (PSCIP): Sim  
 Possui facilidade para pessoas com necessidades especiais ou mobilidade reduzida:  
 Não  
 Rota externa acessível: Não  
 Local de embarque e desembarque: Não  
 Vaga de estacionamento: Não  
 Área de circulação interna: Não  
 Elevador: Não  
 Escada: Corrimão  
 Comunicação: Não  
 Assento especial para obesos: Não  
 Sanitários: Barra de apoio, acesso para cadeira de rodas e Pia

### **Sítio Morada do Sol**

Nome jurídico: Juliana Leão dos Santos  
 Tipo: Organizadora, Centro de convenções e feiras, Auditório, salão para reuniões.  
 CNPJ: 30.525.102/0001-45  
 Início de atividades (ano): 15 anos  
 Telefone: (91) 989142028  
 WhatsApp: (91) 98914 2028  
 E-mail: [moradadosolehall@gmail.com](mailto:moradadosolehall@gmail.com)  
 Facebook: @sitiomoradadosolehall Instagram: @sitiomoradadosolehall  
 Endereço: Estrada da Vila Nova, 960. Coqueiro, Ananindeua-PA. CEP: 67130-600.

Localização: Urbana

Aeroporto mais próximo: Aeroporto Internacional de Belém/Val-de-Cans.

Distância do aeroporto mais próximo (km em linha reta): 7,2 Km

Espaço físico associado: Área livre/Auditório/Salão

Dimensões do espaço físico associado (área em m<sup>2</sup>, pé direito em m, largura, comprimento: 1.600 m<sup>2</sup>

Formato do espaço físico associado: Auditório e Classroom

Meses de funcionamento: Janeiro a dezembro

Horários: Aberto 24 horas

Observação: Funciona de 08:00 até as 18:00 para atendimento. Os horários variam de acordo com cada evento que ocorrerá no local. Geralmente a locação é de duração de 5:00 horas.

Meses de maior ocupação: Dezembro.

Serviços e equipamentos: 01 bar com capacidade para 05 pessoas, possui 05 banheiros e estacionamento para 10 vagas.

Acessórios e multimídia: Ar-central, TV, projetor, telas móveis, computadores, Wi-fi e sistema de som

Projeto de segurança contra incêndios e anti pânico (PSCIP): Sim

Descrição e observações:

Possui facilidade para pessoas com necessidades especiais ou mobilidade reduzida: Sim

Rota externa acessível: Rampa, piso regular antiderrapante

Local de embarque e desembarque: Sinalizado

Vaga de estacionamento: Alargado para cadeira de rodas e rampa com acesso à calçada

Área de circulação interna: Com circulação entre mobiliário

Elevador: Não

Escada: Corrimão

Comunicação: Não

Assento especial para obesos:

Sanitários: Não

## 2.6. SERVIÇOS E EQUIPAMENTOS DE LAZER

### 2.6.1 Parques e outros espaços de recreação

#### **Parque Ambiental Antônio Lourenço Danúbio**

Início de atividades (ano): 2011

Telefone: (91) 98169 8185

WhatsApp: (91) 98169 8185

Endereço: Rod. Br 316, Km 04, S/N. Coqueiro. Ananindeua-PA. CEP: 67.105-165.

Localização: Urbana

Aeroporto mais próximo: Aeroporto Internacional de Belém/Val-de-Cans.

Distância do aeroporto mais próximo (km em linha reta): 8,2 Km

Meses de funcionamento: Janeiro a dezembro.

Horários: Segunda a sexta feira de 8h as 17h aos sábados e domingos de 8h às 13h.

Meses de maior ocupação: Fevereiro a novembro. Considerando o período escolar.

Serviços e equipamentos de apoio: Moto taxi, barracas, lanches, taxistas, restaurantes

Lanchonete. Quantidade: 01 capacidade: 50 pessoas

Serviço de segurança: Sim

Café/buffet: Sim

Formas de pagamento: dinheiro

Descrição e observações complementares: Oferece programação para a comunidade, grande demanda das escolas (maior público frequente) e grupos em geral com trilhas monitoradas, exposições. Espaço gourmet com capacidade para 50 pessoas. Possui espaço como brinquedo teca, bosque da descoberta, espaço para pintura, desenho e o jardim sensorial para pessoas com deficiência visual. Público de todas as faixas etárias. Para visitar sem monitor não precisa agenda entrada gratuita. Temporariamente fechado para reforma.

Possui facilidade para pessoas com necessidades especiais ou mobilidade reduzida: sim

Rota externa acessível: Não

Local de embarque e desembarque: Com acesso em nível

Vaga de estacionamento: Não. Rampa com acesso à calçada

Área de circulação interna: Não

Elevador: Não

Escada: Não

Comunicação: Não

Assento especial para obesos: Não

Sanitários: Barra de apoio, boxe ou banheiro adaptado, porta larga para obesos e assentos especial para obesos.





Figura 12: Entrada do parque  
Fonte: SEDEC, 2021.



Figura 13. Trilha do parque.  
Fonte: SEDEC, 2021.

### **Museu Parque Seringal**

CNPJ: 29.378.303/0001-24

Início de atividades (ano): 2012

Endereço: Conj. Cidade Nova VIII. WE 34-B e 36. Coqueiro. Ananindeua-PA. CEP: 67.120-374.

Localização: Urbana

Aeroporto mais próximo: Aeroporto Internacional de Belém/Val-de-Cans.

Distância do aeroporto mais próximo (km em linha reta): 8,4 Km

Meses de funcionamento: Janeiro a dezembro.

Horários: Terça à domingo funciona de 07:00 até 12:00, e pelo horário da tarde funciona de 15:00 até às 19:00.

Meses de maior ocupação: Junho, julho, agosto, setembro e outubro.

Possui facilidade para PNE ou mobilidade reduzida: Não

Local de embarque e desembarque: Não

Vaga de estacionamento: Não

Área de circulação interna: Sim

Elevador: Não. Escada: Não

Assento especial para obesos: Não. Sanitários: Não



Figura 14: Parque Seringal  
Fonte: SEDEC, 2022.



Figura 15. Memorial do Seringueiro  
Fonte: SEDEC, 2022

**Praça Matriz de Ananindeua**

Início de atividades (ano): 09/07/1943

Telefone: (91) 3255-2654

E-mail: [comissaofestividade@hotmail.com](mailto:comissaofestividade@hotmail.com)

Facebook: @senhoradasgraçasananindeua

Endereço: Rod. BR-316. S/N. Centro Ananindeua-PA. CEP: 67.000-000.

Localização: Urbana

Aeroporto mais próximo: Aeroporto Internacional de Belém/Val-de-Cans

Distância do aeroporto mais próximo (km em linha reta): 12,2 km.

Meses de funcionamento: Janeiro, a dezembro.

Horários: De acordo com os horários da igreja

Observação: a praça é bastante visitada durante o período do Círio de Nazaré.

Meses de maior ocupação: outubro, novembro e dezembro.

Serviços e equipamentos de apoio: Moto taxi, barracas, lanches, taxistas, restaurantes.

Rota externa acessível: estacionamento de calçada rebaixada, faixa de pedestre, rampa e livre de obstáculos.

Vaga de estacionamento: Sinalizado

Elevador: Não

Escada: Não

Comunicação: Não

Assento especial para obesos: Não

Sanitários: Não

**Praça Chiara Lubich**

Nome fantasia: Complexo Esportivo da Cidade Nova VIII

Tipo: Espaços de diversão e cultura, Espaços livres e áreas verdes, Instalações esportivas, Parques e outros espaços de recreação.

Início de atividades (ano): 2009

Endereço: Conj. Cidade Nova VIII. R. Providência, 310 Coqueiro. Ananindeua-PA. CEP: 67015-260.

Localização: Urbana

Aeroporto mais próximo: Aeroporto Internacional de Belém/Val-de-Cans

Distância do aeroporto mais próximo (km em linha reta): 8,4 km.

Meses de funcionamento: Janeiro a dezembro.

Horários: Funciona 24 horas

Meses de maior ocupação: Janeiro a dezembro

Serviços e equipamentos de apoio: 26 quiosques de apoios e 4 banheiros

Restaurante, Quantidade: 02 Capacidade: 200 media com as churrasqueiras/quiosques uma média de 1000 pessoas.

Bar, Quantidade: 03, Capacidade: 200 media com as churrasqueiras/quiosques uma média de 500 pessoas.

Instalações sanitárias, Quantidade: 04

Estacionamento, Vagas: 20 e Serviço de segurança, Café/Buffer, Lojas.

Formas de pagamento: Cartão de crédito e dinheiro

Descrição e observações complementares: área de lazer e recreação, arborizada, quadras de esportes e serviços de ambulantes. Gestão compartilhada entre a SESAN e SEELJ.

Possui facilidade para pessoas com necessidades especiais ou mobilidade reduzida: Sim

Rota externa acessível: Estacionamento de calçada rebaixada, faixa de pedestre, rampa e piso regular antiderrapante.

Local de embarque e desembarque: Sinalizado

Vaga de estacionamento: Rampa com acesso à calçada

Área de circulação interna: Rampa

Elevador: Não

Escada: Não

Comunicação: Não

Assento especial para obesos: Não

Sanitários: Não.



Figura 17. Letreiro na Praça Chiara Lubich  
Fonte: SEDEC, 2022



Figura 18. Pç. Chiara Lubich (Compl. Esp. do 8)  
Fonte: SEDEC, 2022

### **Praça da Bíblia**

Endereço: Conj. Cidade Nova II. Tv. SN 03 Com, Tv. WE Treze-B. Coqueiro. Ananindeua-PA. CEP: 67130-320.

Localização: Urbana

Aeroporto mais próximo: Aeroporto Internacional de Belém/Val-de-Cans

Distância do aeroporto mais próximo (km em linha reta): 8,3 Km.

Meses de funcionamento: Janeiro a dezembro.

Horários: Funciona 24 horas

Meses de maior ocupação: Fevereiro a dezembro.

Serviços e equipamentos de apoio: Moto taxi, barracas, lanches, taxistas, restaurantes

Restaurante, Quantidade: 17 Capacidade: mais de mil

Bar, Quantidade: 10 Capacidade: mais de mil

Estacionamento, Vagas: 100.

Formas de pagamento: Cartão de crédito, dinheiro e pix.

Descrição e observações complementares: A Praça da Bíblia possui maior movimentação a noite. No seu entorno há bares e restaurantes, lanchonetes, laboratórios, casa de eventos, bancos, supermercados, CRAS E CREAS etc.

Possui facilidade para pessoas com necessidades especiais ou mobilidade reduzida: Sim

Rota externa acessível: Não, rampa, semáforo sonoro

Local de embarque e desembarque: Não

Vaga de estacionamento: Sinalizado com rampa com acesso à calçada

Área de circulação interna: Rampa

Elevador: Não

Escada: Não  
 Comunicação: Não  
 Assento especial para obesos: Não  
 Sanitários: Não



Figura 19. Praça da Bíblia  
 Fonte: SEDEC, 2021



Figura 20. Monumento da Praça da Bíblia  
 Fonte: SEDEC, 2021

## **AABB**

Nome jurídico: Associação Atlética Banco do Brasil

Tipo: Espaços de diversão e cultura, Espaços livres e áreas verdes, Instalações esportivas, Instalações Náuticas,

CNPJ: 047.905.98/0001-10

Início de atividades (ano): 1928 (94 anos)

Telefone: (91) 3286 8180 / 3286 7217 / 3255 2951

E-mail: [belem@aabb.com.br](mailto:belem@aabb.com.br)

Facebook: @aabb.belem Instagram: @aabb.belem

Endereço: BR 316, km 07, Levilândia.

Localização: Urbana

Aeroporto mais próximo: Aeroporto Internacional de Belém/Val-de-Cans

Distância do aeroporto mais próximo (km em linha reta): 10,2 km.

Meses de funcionamento: Janeiro a dezembro.

Horários: segunda a quinta não funciona. Às sextas de 19h às 22 h. Sábado e domingo de 9h às 17 h.

Observação: Funciona aos feriados.

Meses de maior ocupação: Junho, julho e agosto.

Serviços e equipamentos de apoio: 02 Restaurante com Capacidade para 200 pessoas em média. Com as churrasqueiras/quiosques uma média de 1000 pessoas.

02 Bar com Capacidade para 200 em média com as churrasqueiras/quiosques uma média de 1000 pessoas. 15 Instalações sanitárias, Estacionamento com 300 vagas.

Serviço de segurança, Serviço médico, Serviço ambulatorial, Café/Bufferet.

Formas de pagamento: Cartão de crédito, dinheiro e pix.

Descrição e observações complementares:

Possui facilidade para pessoas com necessidades especiais ou mobilidade reduzida:  
Sim

Rota externa acessível: Estacionamento de calçada rebaixada, faixa de pedestre, rampa, piso regular antiderrapante.

Outros: A estrutura física vem de forma célere sendo recuperada; revitalização do Parque Infantil; restauração da pista de acesso; revitalização das churrasqueiras; recuperação da churrasqueira central; revitalização das áreas esportivas; revitalização da sauna seca com melhorias na estrutura física das áreas comuns das saunas; revitalização do clube do chopp, dentre outros. Hoje a Associação conta com a sede campestre, disponibilizando salão de festas, salão de jogos, piscinas semiolímpicas, piscina de água naturais, parque aquático, ginásio poli esportivo, campo de futebol, quadras de vôlei, tênis, entre outros, com mais de 3.100 (três mil e cem) associados titulares e mais de 6.600 associados dependentes, entre funcionários do Banco do Brasil e comunidade em geral, seu quadro funcional é de 46 funcionários. Sua administração se constitui de três conselhos: Conselho Deliberativo, Conselho Fiscal e Conselho Administrativo.

Local de embarque e desembarque: Não

Vaga de estacionamento: Sinalizado Com acesso em nível e Rampa com acesso à calçada.

Área de circulação interna: Rampa

Elevador: Não

Escada: Não

Comunicação: Não

Assento especial para obesos: Não

Sanitários: Porta larga para cadeira de rodas com giro para cadeira de rodas, Acesso para cadeira de rodas, pia rebaixada, porta larga para obesos.



Figura 21. Parque aquático da AABB  
Fonte: SEDEC, 2021



Figura 22. Toboáguas da AABB.  
Fonte: SEDEC, 2021

## **AEAPA**

Nome jurídico: Associação dos Engenheiros Agrônomos do Pará

Tipo: Espaços de diversão e cultura, Espaços livres e áreas verdes, Instalações esportivas, Instalações Náuticas (piscinas), Parques e Outros espaços de recreação.

Início de atividades (ano): 1976 (45 anos)

Telefone: (91) 99114 0030

WhatsApp: (91) 98724 1435 / 98712 1923

Endereço: BR 316, 6104 (Km 07). Águas Lindas. Ananindeua-PA. CEP: 67000-000

Localização: Urbana

Aeroporto mais próximo: Aeroporto Internacional de Belém/Val-de-Cans

Distância do aeroporto mais próximo (km em linha reta): 10,2 km.

Meses de funcionamento: Janeiro a dezembro.

Horários: Segunda a sexta fechado. Sábado de 14h às 18h. Domingo de 08h às 18h.

Observação: Funciona aos feriados

Meses de maior ocupação: Junho, Julho e Agosto.

Serviços e equipamentos de apoio: 01 restaurante com capacidade para 70 pessoas, 01 bar com capacidade para 70 pessoas. Instalações sanitárias: sim.

Quantidade: 02. Estacionamento: sim, Vagas:100, sem Manobristas. Serviço de segurança, Serviço ambulatorial

Formas de pagamento: Dinheiro

Descrição e observações complementares: temporariamente fechado

Possui facilidade para pessoas com necessidades especiais ou mobilidade reduzida: Não

Rota externa acessível: Não

Outros: O clube está temporariamente fechado. A área é da união com Renato Chaves, fica atrás da estação BR em construção sem condições de uso. Instalações precárias, piscina com água parada. Conta com a segurança de cachorros e caseiro. Instalações náuticas são piscinas.

Local de embarque e desembarque: Não

Vaga de estacionamento: Não

Área de circulação interna: Não

Elevador: Não

Escada: Não

Comunicação: Não

Assento especial para obesos: Não

Sanitários: Não



Figura 23. Sede campestre da AEAPA  
Fonte: SEDEC, 2021



Figura 24. Campo da AEAPA.  
Fonte: SEDEC, 2021

## APETI

Nome jurídico: Associação dos Professores e Funcionários da Escola Técnica do Pará

Tipo: Espaços de diversão e cultura, espaços livres e áreas verdes, instalações esportivas, instalações náuticas, parques e outros espaços de recreação.

Telefone: (91) 98044 0659

WhatsApp: (91) 98044 0659

E-mail: [vicenteromero1406@yahoo.com.br](mailto:vicenteromero1406@yahoo.com.br)

Endereço: Trav. Coimbra, nº 10, com Av. Independência. Coqueiro. Ananindeua-PA. CEP: 67.115-130

Localização: Urbana

Aeroporto mais próximo: Aeroporto Internacional de Belém/Val-de-Cans

Distância do aeroporto mais próximo (km em linha reta): 7,3 km.

Meses de funcionamento: janeiro a dezembro.

Horário: Segunda de 10h às 21h. Terça, quarta, quinta e sexta não funciona. Sábado e domingo de 10h às 21h. Funciona nos feriados.

Meses de maior ocupação: Junho, julho e dezembro.

Serviços e equipamentos de apoio: 01 restaurante com capacidade para 100 pessoas, 01 bar com capacidade para 100 pessoas. Instalações sanitárias: sim. Quantidade: 02. Estacionamento: sim, Vagas: 200sem manobristas. Serviço de segurança, serviço ambulatorial, café/buffet

Formas de pagamento: Cartão de credito, dinheiro e outros.

Descrição e observações complementares: aberto aos sábados, domingos e feriados. Ingressos, valor R\$ 10,00 (domingo) e R\$ 5,00 (sábado).

Possui facilidade para pessoas com necessidades especiais ou mobilidade reduzida: Não

Rota externa acessível: Não

Local de embarque e desembarque: Sinalizado

Vaga de estacionamento: Sinalizado

Elevador: Não

Escada: Não

Comunicação: Não

Assento especial para obesos: Não

Sanitários: Não



Figura 25. Entrada da sede campestre da APETI.  
Fonte: SEDEC, 2021



Figura 26. Área da piscina da sede campestre da APETI.  
Fonte: SEDEC, 2021

**ASBEP**

Nome jurídico: Associação dos Desportos Recreativos dos funcionários do Banco do Pará

Tipo: Espaços de diversão e cultura, Espaços livres e áreas verdes, Instalações esportivas, Instalações Náuticas, Parques e Outros espaços de recreação.

CNPJ: 04.302.964/0001-45

Início de atividades (ano): 1993

Telefone: (91) 99226 7271

WhatsApp: (91) 99226 7271

E-mail: [atendimentoasbep@gmail.com](mailto:atendimentoasbep@gmail.com)

Facebook: @asbepoficial

Instagram: @asbepoficial

Endereço: Rodovia BR-316, KM 8 s/n. Centro. Ananindeua-PA. CEP: 67000-000

Localização: Urbana

Aeroporto mais próximo: Aeroporto Internacional de Belém/Val-de-Cans

Distância do aeroporto mais próximo (km em linha reta): 11,5 Km.

Meses de funcionamento: Janeiro a dezembro.

Horários: segunda a domingo de 08 às 17h. Funciona aos feriados.

Meses de maior ocupação: Junho, Julho e Agosto

Serviços e equipamentos de apoio: 02 restaurantes com capacidade para 100 pessoas, 02 bares com capacidade para 100 pessoas. Instalações sanitárias: sim.

Quantidade: 09. Estacionamento: sim, vagas: 200sem manobristas. Serviço de segurança, serviço ambulatorial.

Formas de pagamento: Cartão de crédito, dinheiro e outros

Descrição e observações complementares: aberto aos sábados, domingos e feriados. Ingressos, valor R\$ 30,00 (domingo) e R\$ 20,00 (sábado), aberto para eventos de escolas, aniversários, casamentos. Crianças até 12 anos não pagam.

Instalações náuticas são piscinas.

Possui facilidade para pessoas com necessidades especiais ou mobilidade reduzida:

Não

Rota externa acessível: Não, rampa

Outros:

Local de embarque e desembarque: Não

Vaga de estacionamento: Sinalizado, rampa com acesso à calçada

Área de circulação interna: Rampa

Elevador: Não

Escada: Não

Comunicação: Não

Assento especial para obesos: Não

Sanitários: Acesso para cadeira de rodas





Figura 27. Área do parque aquático da sede campestre da ASBEP.  
Fonte: SEDEC, 2021



Figura 28. Área de recreação da sede campestre da ASBEP.  
Fonte: SEDEC, 2021

## **ASTCEMP**

Nome jurídico: Associação dos Servidores do Tribunal de Contas e Ministério Público do Estado do Pará – ASTCEMP.

Tipo: Espaços de diversão e cultura, espaços livres e áreas verdes, instalações esportivas, instalações náuticas, parques e outros espaços de recreação.

CNPJ: 22.931.158/0001 – 18

Início de atividades (ano): 1986

Telefone: (91) 98868 0570

WhatsApp: (91) 98868 0570

E-mail: [astcemp@gmail.com](mailto:astcemp@gmail.com)

Facebook: [astcemp@gmail.com](https://www.facebook.com/astcemp@gmail.com)

Instagram: [astcemp@gmail.com](https://www.instagram.com/astcemp@gmail.com)

Endereço: Av. Hélio Gueiros (Antiga Rod. 40 Horas), S/N, 40 Horas. Ananindeua-PA.  
CEP: 67120-370

Localização: Urbana

Aeroporto mais próximo: Aeroporto Internacional de Belém/Val-de-Cans.

Distância do aeroporto mais próximo (km em linha reta): 8,3 Km.

Meses de funcionamento: Janeiro a dezembro.

Horários: Segunda a sexta fechado. Sábado e domingo aberto de 9h as 18h

Observação: Funciona feriados quando cai na sexta feira.

Meses de maior ocupação: Junho, julho, agosto e dezembro.

Serviços e equipamentos de apoio: 01 restaurante e bar com capacidade para 300 pessoas. Instalações sanitárias: sim. Quantidade: 10. Estacionamento: sim, vagas: 100 com manobrista. Serviço de segurança, serviço ambulatorial e café/buffet.

Formas de pagamento: Cartão de crédito, dinheiro e outros.

Descrição e observações complementares: clube funciona para sócios com direito a 06 convidados desde que colocados na lista de entrada. Permitido roupa de banho.

Refeição almoço para 4 pessoas no valor de R\$ 70,00 a R\$80,00 reais, lanche a R\$ 5,00. Serviços de bilhar, totó (pimboli), ping-pong, vôlei, futebol, música ao vivo e eletrônica. Espaço para eventos de 15 anos, casamentos, etc. Desenvolvem projetos sociais com a comunidade de futebol, hidroginástica, natação, dança para crianças e terceira idade. Acompanhamento com psicóloga e assistente social. Instalações

náuticas são piscinas.

Possui facilidade para pessoas com necessidades especiais ou mobilidade reduzida: Não.

Rota externa acessível: Não, Rampa

Local de embarque e desembarque: Não

Vaga de estacionamento: Sinalizado

Elevador: Não

Escada: Não

Comunicação: Não

Assento especial para obesos: Não

Sanitários: Não, Giro para cadeira de rodas



Figura 29. Campo de futebol da sede campestre da ASTCEMP.

.Fonte: SEDEC, 2021



Figura 30. Piscina da sede campestre da ASTCEMP.

.Fonte: SEDEC, 2021

### **Clube dos cabos e soldados de Belém - ACSBMPM**

Tipo: Espaços de diversão e cultura, espaços livres e áreas verdes, instalações esportivas, instalações náuticas, parques e outros espaços de recreação.

Início de atividades (ano): 1977 (44 anos)

Telefone: (91) 3277 5370

WhatsApp: (91) 98027 3420

Endereço: Estr. Icuí-Guajará, 7600. Icuí-Laranjeira. Ananindeua-PA. CEP: 67125-000.

Localização: Urbana

Aeroporto mais próximo: Aeroporto Internacional de Belém/Val-de-Cans

Distância do aeroporto mais próximo (km em linha reta): 9,7 Km

Meses de funcionamento: Janeiro a dezembro.

Horários: Sexta, sábado e domingo de 9:30 às 18h.

Meses de maior ocupação: Dezembro, janeiro e julho.

Serviços e equipamentos de apoio: 01 restaurante e bar com capacidade para 100 pessoas. Instalações sanitárias: sim. Quantidade: 06. Estacionamento: sim, vagas: 100 com manobrista. Serviço de segurança, serviço ambulatorial.

Outros:

Formas de pagamento: Cartão de crédito, dinheiro e outros

Descrição e observações complementares: O clube de Cabos e Soldados é somente para associados, assim como os outros clubes da PM e BM. Cobra uma taxa de R\$ 77,00, descontado em folha com direito além dos familiares tem direito a 10 convidados. Serviços de segurança como câmeras, vigia e caseiro. Para o apoio 42 funcionários, 07 fixos. O espaço é utilizado para eventos em geral (casamentos, aniversários. Possui campo, piscina, restaurante, salão, quadra de vôlei, 40 churrasqueiras e lanchonete.

Possui facilidade para pessoas com necessidades especiais ou mobilidade reduzida: Não

Rota externa acessível: Não

Local de embarque e desembarque: Sinalizado

Vaga de estacionamento: Sinalizado

Área de circulação interna: Não

Elevador: Não

Escada: Não

Comunicação: Não

Assento especial para obesos: Não

Sanitários: Não



Figura 31. Área dos quiosques da sede campestre do clube Cabos e Soldados.  
Fonte: SEDEC, 2021



Figura 32. Área da piscina da sede campestre do clube Cabos e Soldados.  
Fonte: SEDEC, 2021

### **COPM de Oficiais**

Nome jurídico: Clube de Oficiais da Polícia Militar

Tipo: Espaços de diversão e cultura, espaços livres e áreas verdes, instalações esportivas, instalações náuticas, parques e outros espaços de recreação.

CNPJ: 054.041.32/0001-00

Início de atividades (ano): 1977

Telefone: (91)3226 5989

WhatsApp: (91) 98889 6388

E-mail: copmpa@hotmail.com

Endereço: Rua 02 de Junho, 1518. Águas Lindas. Ananindeua-PA. CEP: 67.033-060.

Localização: Urbana

Aeroporto mais próximo: Aeroporto Internacional de Belém/Val-de-Cans

Distância do aeroporto mais próximo (km em linha reta): 11,7 Km.

Meses de funcionamento: Janeiro a dezembro.

Horários: Segunda a sexta não funciona. Sábado e domingo de 9h às 17h.

Funciona aos feriados.

Meses de maior ocupação: Junho a dezembro.

Serviços e equipamentos de apoio: 02 restaurante e bar com capacidade para 400 pessoas.

Instalações sanitárias: sim. Quantidade: 12.

Estacionamento: Sim, vagas: 200 com manobrista. Serviço de segurança, serviço médico e serviço ambulatorial.

Outros: Serve almoço

Formas de pagamento: Cartão de crédito, dinheiro e outros

Descrição e observações complementares: Aberto aos sábados, domingos e feriados. O clube COPM de Oficiais é exclusivo para servidores Bombeiro Militar e Polícia Militar da hierarquia 2º Tenente a Coronel (mais dois clubes em outras localidades). 2º semestre período de maior público devido ao verão e dezembro quando acontecem as confraternizações. Cada sócio tem direito a 4 convidados. Maior público Belém e Ananindeua.

Possui facilidade para pessoas com necessidades especiais ou mobilidade reduzida: Sim

Rota externa acessível: Estacionamento de calçada rebaixada, faixa de pedestre, rampa, piso regular antiderrapante, livre de obstáculos.

Outros: Nos eventos disponibilidade de ambulância e cadeira de rodas

Local de embarque e desembarque: Sinalizado

Vaga de estacionamento: Sinalizado, com acesso em nível, alargado para cadeira de rodas, Rampa com acesso à calçada.

Área de circulação interna: Rampa, piso regular/antiderrapante

Elevador: Não

Escada: Não

Comunicação: Não

Assento especial para obesos: Não

Sanitários: Acesso para cadeira de rodas.



Figura 33. Área da piscina da sede campestre do clube COPM.

Fonte: SEDEC, 2021



Figura 34. Área dos quiosques da sede campestre do clube COPM.

Fonte: SEDEC, 2021

**SESI Ananindeua**

Nome da rede: Unidade Operacional do SESI

Tipo: Espaços de diversão e cultura, espaços livres e áreas verdes, instalações esportivas, instalações náuticas, parques e outros espaços de recreação.

Início de atividades (ano): 1951

Telefone: (91) 3235 0889 / 99124 0372 / 3235 1674

WhatsApp: (91) 99124 0372

Site: [sesipa.org.br](http://sesipa.org.br)

E-mail: [sac@sesipa.org.br](mailto:sac@sesipa.org.br)

Facebook: @sesipa

Instagram: @sesipa

Endereço: Rod. Mário Covas, S/Nº, Km 2. Coqueiro, Ananindeua-PA. CEP: 67.033-971.

Localização: Urbana

Aeroporto mais próximo: Aeroporto Internacional de Belém/Val-de-Cans.

Distância do aeroporto mais próximo (km em linha reta): 6,8 Km

Meses de funcionamento: Janeiro a dezembro.

Horários: Segunda a sexta 8h às 12h com intervalo retornando de 14h às 22h. Sábado e Domingo de 8h às 18h.

Observação: O SESI não é clube esportivo é uma unidade operacional fechado para o público. Serviço para funcionários da indústria com atividades para a comunidade no valor de 60 reais a mensalidade. Instalações náutica são piscinas.

Meses de maior ocupação: maio, julho, agosto e dezembro.

Serviços e equipamentos de apoio: 02 restaurantes e 02 bares com capacidade para 180 pessoas.

Instalações sanitárias: sim. Quantidade: 12. Estacionamento: sim, vagas: 140 sem manobrista. Serviço de segurança, serviço ambulatorial e café/buffet.

Formas de pagamento: Cartão de crédito, dinheiro e outros.

Descrição e observações complementares: aberto aos sábados, domingos e feriados para trabalhadores da indústria. Desenvolve projetos sociais esportivas com mensalidades no valor de 60 reais.

Possui facilidade para pessoas com necessidades especiais ou mobilidade reduzida: Sim.

Rota externa acessível: Piso regular antiderrapante, livre de obstáculos.

Outros:

Local de embarque e desembarque: Não

Vaga de estacionamento: Sinalizado

Área de circulação interna: Rampa, porta larga, piso regular/antiderrapante.

Elevador: Não

Escada: Não

Comunicação: Não

Assento especial para obesos: Não

Sanitários: Porta larga para cadeira de rodas, giro para cadeira de rodas, acesso para cadeira de rodas, pia rebaixada, boxe ou banheiro adaptado, torneira

monocomando/automática/alavanca.




Figura 35. Área do parque aquático do clube SESI.  
Fonte: SEDEC, 2021



Figura 36. . Área da piscina olímpica do clube SESI.  
Fonte: SEDEC, 2021

### **Ginásio Abacatão**

Nome fantasia: Ginásio de Esportes Dr. Amir Gabriel “Abacatão”

Tipo: Espaços de diversão e cultura e Instalações esportivas

Início de atividades (ano): 2013

Telefone: (91) 98300-2330

WhatsApp: (91) 98300-2330

Endereço: Conj. Cidade Nova VII. Av. Arterial 5B, 181.Coqueiro. Ananindeua-PA.  
CEP: 67.133-040.

Descrição dos arredores e distância dos principais pontos turísticos: Encontra-se próximo a Av. Arterial onde encontra-se muitos dos eventos fixos de Ananindeua.

Localização: Urbana

Aeroporto mais próximo: Aeroporto Internacional de Belém/Val-de-Cans

Distância do aeroporto mais próximo (km em linha reta): 9 Km.

Meses de funcionamento: Ano todo

Horários: Funcionamento conforme a agenda de eventos do local.

Meses de maior ocupação: temporariamente interditado para reforma

Serviços e equipamentos de apoio: Moto taxi, barracas, lanches, taxistas, restaurantes e estação de ônibus.

Instalações sanitárias, Quantidade: 02

Estacionamento, Vagas: 300.

Descrição e observações complementares: o ginásio encontra-se a 03 anos interditado para reforma e reparos sendo que recentemente (dezembro de 2021) realizou-se uma feira de natal e parte das instalações são ocupadas pelo DETRAN.

Possui facilidade para pessoas com necessidades especiais ou mobilidade reduzida:  
Não

Rota externa acessível: Não

Local de embarque e desembarque: Sinalizado

Vaga de estacionamento: Sinalizado e rampa com acesso à calçada

Área de circulação interna: rampa, porta larga

Escada: Corrimão

Sanitários: sim

Acesso para cadeira de rodas, porta larga para obesos: sim



Figura 37. Ginásio Almir Gabriel (Abacatão)  
Fonte: SEDEC, 2021



Figura 36. Ginásio Almir Gabriel (Abacatão)  
Fonte: SEDEC, 2021

## 2.7 OUTROS SERVIÇOS E EQUIPAMENTOS TURÍSTICOS

### 2.7.1 Guiamento e condução turística

#### **Ana Carolina Novaes de Sousa**

Tipo:, Outros (Prestação de Serviço: Autônomo)

Cadastur: 14.826.116.27-1

Início de atividades (ano): 2020

Telefone: (91) 9 85852068

WhatsApp: (91) 985852068

E-mail: [carolntour17@gmail.com](mailto:carolntour17@gmail.com)

Facebook: Carolina Novaes

Endereço: Conj. Geraldo Palmeiras, Quadra 13, Número 14, Distrito Industrial. Ananindeua-PA. CEP: 67040-125.

Localização: Urbana

Aeroporto mais próximo: Aeroporto Internacional de Belém/Val-de-Cans

Meses de funcionamento: Janeiro a dezembro

Horários: Atendimento 24 horas

Observação: Trabalha como autônoma

Meses de maior atendimento: Fevereiro, abril, junho, julho, setembro, outubro, dezembro.

Meses de menor atendimento: Janeiro, março, maio, agosto, novembro

Atendimento bilíngue: Não

Formas de pagamento: Dinheiro, outros: Pix

#### **Ana Karolina Nascimento dos Santos**

Tipo: Guiamento e condução turística

Cadastur: 14.159.503.55-1

Início de atividades (ano): 2019

Telefone: (91) 9 88193231

WhatsApp: (91) 988193231

E-mail: [anakarolinandossantos@gmail.com](mailto:anakarolinandossantos@gmail.com)

Instagram: @ana.guiaturbelempa

Endereço: Rua Ricardo Borges, Passagem Oliveira, 9 Guanabara. Ananindeua-PA.

Localização: Urbana

Aeroporto mais próximo: Aeroporto Internacional de Belém/Val-de-Cans

Meses de funcionamento: Janeiro a dezembro

Horários: Atendimento 24 horas

Meses de maior atendimento: Maio, junho, julho, agosto, setembro, outubro

Meses de menor atendimento: Janeiro, fevereiro, março, abril, novembro, dezembro

Atendimento bilíngue: Não

Formas de pagamento: Dinheiro



**Daniela Costa Viana**

Tipo: Guiamento e condução turística, Informações turísticas

Início de atividades (ano): 2015

Telefone: (91) 985572517

WhatsApp: (91) 985572517

E-mail: danielaviana29@gmail.com

Endereço: Conj. Cidade Nova IV, Tv WE 48, 112, Coqueiro, Ananindeua-Pa. CEP: 67.133-150.

Localização: Urbana

Aeroporto mais próximo: Aeroporto Internacional de Belém/Val-de-Cans

Meses de funcionamento: setembro, outubro, novembro

Horários: Atendimento 24 horas

Meses de maior atendimento: Outubro

Meses de menor atendimento: Julho, agosto

Atendimento bilíngue: Inglês

**Edley de Sousa Ribeiro**

Tipo: Guiamento e condução turística.

CNPJ: 004.890.112-17

Cadastur: 14.193.417.08-5

Telefone: (91) 98415 1315

WhatsApp: (91) 98047 8883

E-mail: edley.souysa.ribeiro@gmail.com

Facebook: Lenny Ribeiro

Endereço: Pass. Abaeté, 539, Águas Brancas, Ananindeua-PA. CEP: 67-033.675.

Localização: Urbana

Aeroporto mais próximo: Aeroporto Internacional de Belém/Val-de-Cans

Horários: Atendimento 24 horas

Taxa de visitação média mensal:

Formas de pagamento: Cartão de crédito, Dinheiro, Outros: Pix.

**Ernandes de Souza Lopes**

Tipo: Guiamento, condução turística, Outros (Autônomo)

Cadastur: 1402279696-2

Início de atividades (ano): 2014

Telefone: (91) 984577184

WhatsApp: (91) 984577184

E-mail: ernandeslopes@outlook.com

Endereço: Conj. Jardelândia 1, Rua H, nº 92, Atalaia. Ananindeua-PA. CEP: 67.013-000

Localização: Urbana

Aeroporto mais próximo: Aeroporto Internacional de Belém/Val-de-Cans

Meses de funcionamento: Janeiro a dezembro.

Horários: Atendimento 24 horas

Meses de maior atendimento: Janeiro, fevereiro, abril, junho, agosto, setembro, outubro, dezembro.

Meses de menor atendimento: Março, maio, julho, novembro.

Atendimento bilíngue: Inglês

### **Ivana Carla Brito Ferreira**

Tipo: Guiamento e condução turística

CNPJ: 14.029488.96-64

Cadastur: 14.029.488.96-6

Início de atividades (ano): 2015

Telefone: (91) 987711290

WhatsApp: (91) 987711290

E-mail: Ivanaferreira011@gmail.com

Facebook/Instagram: @guiaivanaferreira

Endereço: TV Salvaterra, quadra 132 nº 10, Maguari, Ananindeua-PA. CEP: 67.145-079

Localização: Urbana

Aeroporto mais próximo: Aeroporto Internacional de Belém/Val-de-Cans

Meses de funcionamento: Janeiro a dezembro

Horários: Atendimento 24 horas

Meses de maior atendimento: Fevereiro, junho, julho, agosto, outubro, novembro, dezembro

Meses de menor atendimento: Março, abril, maio.

Formas de pagamento: Dinheiro

### **Júnior Amazon Tourguide**

Tipo: Guiamento e condução turística, Informações turísticas

CNPJ: 246.667.772-53

Cadastur: 14.017.435.96-0

Início de atividades (ano): 2010

Telefone: (91) 983318356

WhatsApp: (91) 9983318356

E-mail: jrguide@hotmail.com

Facebook: Junior Amazon Tour Guide

Endereço: BR 316, Rua da Providência, Passagem 1º de Maio, nº 17. Coqueiro. Ananindeua-PA. CEP: 67.113-245

Localização: Urbana

Aeroporto mais próximo: Aeroporto Internacional de Belém/Val-de-Cans

Meses de funcionamento: Janeiro a dezembro

Horários: Atendimento 24 horas

Meses de maior atendimento: Janeiro, fevereiro, julho, agosto, setembro, outubro.

Meses de menor atendimento: Março, abril, maio.

Atendimento bilíngue: Inglês, Francês e Espanhol

Formas de pagamento: Cartão de crédito, Dinheiro, Outros: Pix

**Messias Guia de Turismo**

Nome da rede: Sindicato dos Guias de Turismo do Pará

Tipo: Entidade associativas e similares, Guiamento e condução turística, Informações turísticas

CNPJ: 212.789.542-87

Início de atividades (ano): 1990

Telefone: (91) 98156-0368

WhatsApp: (91) 98156-0368

E-mail: [messiasviagensturismo@hotmail.com](mailto:messiasviagensturismo@hotmail.com)

Endereço: Rua J, nº 16. Terra Santa. Atalaia. Ananindeua-PA. Cep: 67.013-310.

Localização: Urbana

Aeroporto mais próximo: Aeroporto Internacional de Belém/Val-de-Cans

Meses de funcionamento: Janeiro a dezembro

Horários: Atendimento 24 horas

Meses de maior atendimento: Janeiro, fevereiro, abril, julho, dezembro.

Meses de menor atendimento: Março, maio, setembro, outubro, novembro

Atendimento bilíngue: Não

Formas de pagamento: Cartão de crédito, Outros: depósitos carnê e Pix

### 3. CATEGORIA C – ATRATIVOS TURÍSTICOS

#### 3.1 ATRATIVOS NATURAIS

##### **Balneário Isaac**

Nome Oficial: Balneário Isaac Recreação e Lazer Eireli

Tipo: Hidrografia

CNPJ: 42.292.216/0001-18

Telefone: (91) 98511-7399

Descrição curta: Piscina natural

Descrição do atrativo: O sitio existe desde a década de 1980. Porém, somente agora em 2021 a família resolveu abrir ao público com taxa de ingresso. Piscina natural, quadra de areia em construção, lanchonete. Preferência por públicos evangélicos que anteriormente era quem frequentava para eventos religiosos. O proprietário tem planos de expandir e estrutura os espaços de serviços. Desenvolver um projeto com a 3º idade (hidroginástica) canoagem e pedalinho no lago extensão da piscina natural. Conta com 10 funcionários. Media de alimentação 20 reais.

Endereço de localização do atrativo: Rua Paulo Assunção, 788. Icuí-Guajará. Ananindeua-PA. CEP: 67125-220.

Como chegar: Carro

Localização: Rural

Acesso a pé: Bom

Ciclovia: Bom

Acesso por rodovia: Bom

Sinalização de acesso: Mal sinalizada

Via terrestre rural: Parcialmente pavimentada

Tipo de pavimentação de acesso: Asfáltica

Via terrestre urbana: Parcialmente pavimentada

Tipo de pavimentação de acesso: Asfáltica

Transporte para o atrativo (tipo): Particular e público

Dispositivo legal de proteção: Não

Localizado em Unidade de Conservação: Não

Meses de funcionamento: Janeiro a dezembro.

Horários: segunda a domingo de 9h às 17h.

Meses de maior ocupação: Junho a dezembro.

Tipo de visita: Não guiada

Guia de visita: Inexistente

Entrada: Paga

Valor da entrada R\$ (media): R\$ 10,00 de 00 a 03 não paga, 04 a 07 paga a metade, 08 em diante inteira, idosos a partir de 60 anos paga metade.

Autorização prévia: Não

Limite de número de visitantes: Não

Regra de visita: funciona o ano todo

Permite expansão do volume de visitantes: Sim

Estudo para plano de manejo: Não  
 Época de maior fluxo de visitantes: Junho, julho, agosto e dezembro  
 Serviços e equipamentos de apoio: Portaria principal, guarita, espaço para alimentação.  
 Atividades realizadas no atrativo: Restaurante/lanchonete  
 Formas de pagamento: Dinheiro e Pix.  
 Descrição e observações complementares:  
 Possui facilidade para PNE ou mobilidade reduzida: Não  
 Rota externa acessível: Não  
 Outros:  
 Local de embarque e desembarque: Não  
 Vaga de estacionamento: Sinalizado  
 Área de circulação interna: Não  
 Elevador: Não  
 Escada: Não  
 Comunicação: Não  
 Assento especial para obesos: Não  
 Sanitários: Sim



Figura 37. Piscina natural do Balneário Isaac  
 Fonte: SEDEC, 2021



Figura 38. Quiosques do Balneário do Isaac  
 Fonte: SEDEC, 2021

### **Paraíso da Família**

Nome Oficial: Balneário Paraíso da Família

Tipo: Hidrografia

CNPJ: 36.007.197/0001-38

Telefone: (91) 99243 0927

WhatsApp: (91) 98296 9531

Instagram: @balnearioparaísodafamilia

Descrição curta: Piscina natural

Descrição do atrativo: o balneário possui piscina natural, além de campo de futebol, salão de festas, bar, restaurante, quiosques e estacionamento.

Endereço de localização do atrativo: Rua Olho d'Água, S/N. Curuçambá. Ananindeua-PA. CEP: 67145-260.

Como chegar: Carro

Localização: Rural

Acesso a pé: Bom

Ciclovias: Regular

Acesso por rodovia: Bom  
Sinaliza. De acesso: Mal sinalizada  
Via terrestre rural: Pavimentada  
Tipo de pav. De acesso: Asfáltica  
Tipo de pavimentação de acesso: Asfáltica  
Transporte para o atrativo (tipo): Particular  
Dispositivo legal de proteção: Não  
Meses de funcionamento: Janeiro a dezembro.  
Horários: segunda e terça 9h as 18h, quarta e quinta fechado, sexta, sábado e domingo 9h as 18h.  
Meses de maior ocupação: Junho, julho, agosto e dezembro  
Tipo de visita: Não Guiada  
Entrada: Paga  
Valor da entrada R\$ 10,00 a R\$ 20 (Domingo)  
Autorização prévia: Não  
Limite de número de visitantes: Sim  
Regra de visitação: funciona durante o ano todo.  
Permite expansão do volume de visitantes: Sim  
Estudo para plano de manejo: Sim  
Época de maior fluxo de visitantes: Junho, julho, agosto e dezembro  
Serviços e equipamentos de apoio: Portaria principal, Guarita, Espaço para alimentação  
Atividades realizadas no atrativo: Restaurante/lanchonete  
Formas de pagamento: Cartão de crédito, Dinheiro e Pix.  
Descrição e observações complementares:  
Possui facilidade para PNE ou mobilidade reduzida: Não  
Rota externa acessível: Não  
Local de embarque e desembarque: Não  
Vaga de estacionamento: Sinalizado  
Área de circulação interna: Não  
Elevador: Não  
Escada: Não  
Comunicação: Não  
Assento especial para obesos: Sim  
Sanitários: Sim



Figura 39. Piscina natural do Balneário Paraíso da Família  
Fonte: SEDEC, 2022



Figura 40. Chapa Mista do Balneário Paraíso da Família  
Fonte: SEDEC, 2022

### 3.1.1 Ilhas de Ananindeua

O IOT objetiva principalmente analisar as ilhas “topônimos” da região insular de Ananindeua, no estado do Pará, e suas respectivas motivações turísticas. Para tanto, considerou-se, as nove ilhas pertencentes ao município de Ananindeua, a saber: Ilha de Viçosa, Ilha de João Pilatos, Ilha de Santa Rosa, Ilha de Guajarina, Ilha de Sassunema, Ilha de Sororoca, Ilha de São José de Sororoca, Ilha do Arauari e Ilha do Mutá. Essas ilhas ficam ao Norte do município supracitado e são quase todas habitadas. Possui 8 comunidades e 14 localidades, diversos rios e igarapés, os quais também são objetos desta pesquisa. As ilhas foram habitadas inicialmente por povos indígenas. A coleta de dados foi realizada, primeiramente, por meio documental (mapas, artigos, periódicos) e posteriormente, in loco, por meio de narrativas contadas pelos entrevistados, sobre a história do lugar, a história dos nomes e suas causas denominativas. Esta pesquisa tende a constituir uma continuidade da investigação científica no âmbito dos estudos onomásticos, e a análise de seus dados nos permitiram identificar (ALMEIDA, 2008; PMA, 2009).

#### 3.1.1.1 Nome popular: Comunidade de Igarapé Grande

Nome oficial: Comunidade de Igarapé Grande

Tipo: Terras Insulares

Telefone: (91) 98249 0909

WhatsApp: (91) 98211 0703

Descrição curta: Ilha de floresta natural e plantada, beleza natural.

Descrição do atrativo: comunidade localizada as margens de rio de mesmo nome, formado por famílias, que se dedicam ao extrativismo animal (captura de peixe e crustáceos) e vegetal (destaque para o açaí, com safra entre junho a novembro), pecuária (criação de animais como aves e porcos). A comunidade está organizada em associação com a liderança do Sr. Lucival Coelho.

Endereço de localização do atrativo: Comunidade de Igarapé Grande, Igarapé Grande, Furo da Santa Rosa, Ilha de João Pilatos, Ananindeua.

Como chegar: barco

Localização: rural

Acesso por fluvial/lacustre: regular

Transporte para o atrativo (tipo): Barco particular que opera por fretamento ou pagamento de passagem.

Observação: barco e rabeta (Canoa com motor).

Dispositivo legal de proteção: não

Localizado em unidade de conservação: não

Serviços e equipamentos de apoio: informações ao visitante, espaço para alimentação, hospedagem do tipo familiar.

Atividades realizadas no atrativo: atividades comerciais e restaurante/lanchonete.

Formas de pagamento: dinheiro e outros

Possui facilidade para pessoas com necessidades especiais ou mobilidade reduzida: não



Figura 41. Igarapé Grande  
Fonte: SEDEC, 2021




Figura 42. Trapiche de Igarapé Grande  
Fonte: SEDEC, 2021



Figura 43. Igreja católica de Igarapé Grande  
Fonte: SEDEC, 2021

### 3.1.1.2 Nome popular: Comunidade de João Pilatos.

Nome oficial: Comunidade de João Pilatos.

Tipo: Terras Insulares

Telefone: (91) 98579 0070 (Elizangela)

WhatsApp: (91) 98579 0070 (Elizangela)

Descrição curta: A comunidade localiza-se ao Norte da Ilha de João Pilatos, com porto, e casas distribuídas entre a rua do porto e, o caminho de acesso a Comunidade de Igarapé Grande, tendo como ponto central um campo de futebol.

Descrição do atrativo: A comunidade apresenta quintais com uma variedade de árvores frutíferas. Em seu entorno há vegetação de terra firme e várzea, com igarapés e pequenos portos familiar de acesso aos principais rios da região. A comunidade possui templos religiosos, escola, restaurante, bares, pequenos comércios, barracão comunitário e associação comunitária, tendo como presidente a Sra. Elizangela. A principal atividade econômica é o extrativismo vegetal do açaí (safra de junho e dezembro) e animal (captura artesanal de peixes e crustáceos)

Endereço de localização do atrativo: Comunidade de João Pilatos, Igarapé de João Pilatos, Furo dos Bragas, Ilha de João Pilatos, Ananindeua.

Como chegar: barco



Localização: rural

Acesso por fluvial/lacustre: regular

Transporte para o atrativo(tipo): Particular por fretamento ou pagamento de passagem.

Observação: barco e rabeta (Canoa com motor)

Dispositivo legal de proteção: não

Localizado em unidade de conservação: não

Atividades realizadas no atrativo: Trilhas ecológicas, passeios de canoas, visita pelos espaços comuns da comunidade (igrejas, barracão comunitário, campo de futebol, casa de moradores, artesanato, etc.)

Possui facilidade para pessoas com necessidades especiais ou mobilidade reduzida: Não



Figura 44. Porto de João Pilatos  
Fonte: SEDEC, 2021



Figura 45. Portal de João Pilatos  
Fonte: SEDEC, 2021



Figura 46. Igreja de São João Batista  
Fonte: SEDEC, 2021

### 3.1.1.3 Nome popular: Comunidade do Remanso (Ilha de Santa Rosa)

Nome: oficial: Comunidade do Remanso

Tipo: Terras Insulares

Telefone: (91) 98996 4272/(91) 98339 4487

WhatsApp: (91) 98339 4487

Descrição curta: Ilha de Santa Rosa localiza-se ao Norte da região insular de Ananindeua, entre os furos de Santa Rosa, Furo Do Remanso e Furo das Marinhas. A comunidade do Remanso fica às margens do furo de mesmo nome, cercada de floresta terra firme e várzea.

Descrição do atrativo: A Comunidade do Remanso possui uma rua principal com casas típicas da região de alvenaria e madeira, com muitas árvores frutíferas da região. Sua população dedica-se a agricultura familiar, extrativismo vegetal (açáí), extrativismo animal (peixes e crustáceos), pecuária de subsistência (aves e porcos). Tem uma maior frequência no período da safra do açáí. Junho a novembro. Organizada em associação com a liderança do Sr. Rogério. Parte da comunidade mora na cidade e tem casa na ilha.

Endereço de localização do atrativo: Comunidade do Remanso, Furo do remanso, Ilha de Santa Rosa, Ananindeua-PA.

Como chegar: barco

Localização: rural

Ac. P/ fluvial/lacustre: regular

Transporte para o atrativo (tipo): Barco particular que opera por fretamento ou pagamento de passagem.

Dispositivo legal de proteção: não

Localizado em unidade de conservação: não

Serviços e equipamentos de apoio: Informações ao visitante, espaço para alimentação e hospedagem/familiar.

Atividades realizadas no atrativo: Visita aos espaços comuns da comunidade, trilhas e passeios de canoa.

Formas de pagamento: dinheiro.

### **3.1.1.4 Nome popular:** Comunidade do Cajueiro (Ilha de Santa Rosa)

Nome: oficial: Comunidade do Cajueiro

Tipo: hidrografia

Telefone: (91) 98339 4487 (D. Josi e Rogério)

WhatsApp: (91) 98339 4487 (D. Josi e Rogério)

Descrição curta: A comunidade localiza-se ao Sul da Ilha de Santa Rosa, às margens do Furo de Santa Rosa.

Descrição do atrativo: Na comunidade são desenvolvidos atividades econômicas de base extrativista animal (peixes e crustáceos), extrativismo vegetal (açaí), agricultura familiar e pecuária de subsistência (aves e porcos). Seu entorno mantém floresta de terra firme e várzea. Nos quintais são cultivadas árvores frutíferas, plantas ornamentais e medicinais. A comunidade possui uma organização social tendo como liderança o Sr. Rogério.

Endereço de localização do atrativo: Comunidade do Cajueiro, Furo de Santa Rosa, Ilha de Santa Rosa, Ananindeua-PA.

Como chegar: Barco

Localização: Rural

Ac. P/ fluvial/lacustre: Regular

Transporte para o atrativo (tipo): Barco particular que opera por fretamento ou pagamento de passagem.

Dispositivo legal de proteção: Não

Localizado em unidade de conservação: Não



Figura 47. Comunidade do Cajueiro  
Fonte: SEDEC, 2021



Figura 48. trilha do Cajueiro  
Fonte: SEDEC, 2021

**3.1.1.5 Nome popular:** Comunidade de Sassunema (Ilha de Sassunema)

Nome: oficial: Comunidade de Sassunema

Tipo: Terras Insulares

Descrição curta: A comunidade localiza-se no Furo da Sassunema ao Sul da ilha. Possui poucas casas no seu núcleo de fundação.

Descrição do atrativo: Os comunitários dedicam-se ao plantio de açaí, abacaxi e mandioca, horta. Além de praticarem o extrativismo animal de peixes e crustáceos.

Endereço de localização do atrativo: Comunidade de Sassunema, Furo de Sassunema, Ilha de Sassunema, Ananindeua-PA.

Como chegar: Barco

Localização: Rural

Transporte para o atrativo (tipo): Barco

Localizado em unidade de conservação: Não

**3.1.1.6 Nome popular:** Comunidade de Sororoca (Ilha da sororoca)

Nome: oficial: Comunidade de Sororoca

Tipo: Terras Insulares

Telefone: (91) 98592 8500 (Nelza)

WhatsApp: (91) 985928500

Descrição curta: A comunidade de Sororoca localiza-se ao Norte da ilha, as margens do rio de mesmo nome. Possui algumas famílias residindo ao local.

Descrição do atrativo: A formação socioespacial da comunidade está ligada a cerâmica denominada de Sororoca, que produzia telhas, tijolos, canos. Nesse período havia uma comunidade formada por várias famílias dos trabalhadores da cerâmica. Quando a cerâmica foi desativada, ficaram parte das máquinas, a estrutura da chaminé, as ruínas dos fornos, as ruínas da roda d'água e um casarão de dois pavimentos. Atualmente reside no local poucas famílias, que dedicam-se ao extrativismo animal (peixes e crustáceos) e vegetal (açaí). Agropecuária de subsistência e agricultura familiar.

Endereço de localização do atrativo: Comunidade de Sororoca, Rio Sororoca, Ilha de Sororoca, Ananindeua-PA.

Como chegar: barco

Localização: rural

Ac. P/ fluvial/lacustre: regular

Transporte para o atrativo (tipo): particular

Dispositivo legal de proteção: não

Especifique:

Localizado em unidade de conservação: não

Serviços e equipamentos de apoio: informações ao visitante, barracão.

Atividades realizadas no atrativo: visita as ruínas da cerâmica e ao casarão de Sororoca, trilha.

Formas de pagamento: dinheiro

**3.1.1.7 Nome popular:** Comunidade de Viçosa (Ilha de Viçosa)

Nome: oficial: Comunidade de viçosa

Tipo: Terras Insulares

Telefone: (91) 98552-9303

WhatsApp: (91) 98571-1909

Descrição curta: A comunidade localiza-se ao Norte do município, no Furo dos Bragas. O núcleo de colonização da Ilha está relacionado com uma olaria existente no local.

Descrição do atrativo: A comunidade possui uma rua principal, com trapiche, cercada de vegetação de terra firme e várzea. Os comunitários dedicam-se ao extrativismo animal (peixes e crustáceos) e vegetal (açai). Organizada em associação com a liderança de Sra. Socorro.

Endereço de localização do atrativo: Comunidade de Viçosa, Furo dos Bragas, Ilha de Viçosa, Ananindeua-PA.

Como chegar: Barco

Localização: Rural

Ac. P/ fluvial/lacustre: Irregular

Transporte para o atrativo (tipo): Particular e público

Dispositivo legal de proteção: Não

Localizado em unidade de conservação: Não

Serviços e equipamentos de apoio: Informações ao visitante.

Atividades realizadas no atrativo: Visita aos espaços comuns da comunidade, trilha e passeio de canoa.

Formas de pagamento: dinheiro.

**3.1.1.7 Nome popular:** Comunidade de Nova Esperança

Nome: oficial: Comunidade de Nova Esperança

Tipo: Terras Insulares

Descrição curta: A comunidade localiza-se ao Norte do município, no Rio Maguari.

Descrição do atrativo: A comunidade possui uma rua principal.

Endereço de localização do atrativo: Comunidade de Nova Esperança, Rio Maguari, Ilha de João Pilatos, Ananindeua-PA.

Como chegar: Barco

Localização: Rural

Ac. P/ fluvial/lacustre: Irregular

Transporte para o atrativo (tipo): Particular e público

Dispositivo legal de proteção: Não

Localizado em unidade de conservação: Não

Serviços e equipamentos de apoio: Informações ao visitante.

Atividades realizadas no atrativo: Visita aos espaços comuns da comunidade, trilha e passeio de canoa.

Formas de pagamento: dinheiro.

## 3.2 Atrativos Culturais

### 3.2.1 Edificações

#### **Igreja Matriz de Ananindeua**

Nome Oficial: Paróquia de Nossa Senhora das Graças

Nome da entidade mantenedora/gestora: Igreja Católica

Telefone: (91) 3255-2654

Site: <http://instagram.com/paroquiadasgracas.official/>

E-mail: [comissaofestividade@hotmail.com](mailto:comissaofestividade@hotmail.com)

Descrição do atrativo: A primeira igreja foi fundada em 09 de Julho 1943. O atual prédio mantém a devoção a Nossa Senhora das Graças. Além de ser a Igreja Matriz do município, é também uma paróquia.

Endereço de localização do atrativo: Rod. BR-316 Km 08. Praça Vera Cruz, 262. Centro Ananindeua-PA. CEP: 67.030-170.

Utilização original do atrativo: Igreja

Utilização atual do atrativo: Igreja

Meses de funcionamento: Janeiro a dezembro

Meses de maior ocupação: Janeiro a dezembro

Tipo de visita: Não guiada

Guia de visitação: Inexistente

Entrada: Franca

Permite expansão do volume de visitantes: Sim

Procedência dos visitantes: municipal, entorno regional.

Época de maior fluxo de visitação: Agosto e outubro e dezembro

Facilidade para pessoas com necessidades especiais ou mobilidade reduzida: Sim



Figura 49. Igreja Matriz de Ananindeua  
Fonte: SEDEC, 2021




Figura 50. Interior da Igreja Matriz de Ananindeua  
Fonte: SEDEC, 2021

### **Igreja Matriz Santa Maria Mãe de Deus**

Nome Oficial: Igreja Matriz Santa Maria Mãe de Deus

Nome da entidade mantenedora/gestora: Igreja Católica

Telefone: (91) 981290885

Descrição do atrativo: Em 1920, foi erguido o primeiro núcleo religioso do município, denominado de Capela de Nossa Senhora das Graças. Posteriormente, em 24 de Abril de 2016, foi transformada em Paróquia Santa Maria Mãe de Deus (ALMEIDA, 2006).

Endereço de localização do atrativo: Av. Cláudio Saunders, 1670. Maguari, Ananindeua-PA. CEP: 67030-390.

Utilização original do atrativo: Igreja

Utilização atual do atrativo: Igreja

Meses de funcionamento: Janeiro a dezembro.

Meses de maior ocupação: Janeiro a dezembro.

Entrada: Franca

Procedência dos visitantes: municipal, entorno regional.

Época de maior fluxo de visitação: Agosto e outubro e dezembro

Facilidade para pessoas com necessidades especiais ou mobilidade reduzida: Sim



Figura 51. Igreja Matriz de Sta. Ma. Mãe de Deus  
Fonte: SEDEC, 2021



Figura 52. Igreja Matriz de Sta. Ma. Mãe de Deus  
Fonte: SEDEC, 2021

### **Caminho de Pedras do Abacatal**

Nome Oficial: Caminho de Pedras do Abacatal

Nome da entidade mantenedora/gestora: Associação de Moradores e Produtores de Abacatal e Aurá - AMPQUA

Telefone: (91) 98536-4645

Descrição do atrativo: Por volta de 1710 a 1790, os escravos pertencentes ao Conde construíram um Caminho de Pedras que se estendia do igarapé Uriboquinha à casa do Conde. O caminho tornou-se o símbolo da escravidão e do território, fato este que comprovava na ausência de documentos a existência das terras herdadas pelas três Marias (MARIN; CASTRO, 2004).

Endereço de localização do atrativo: Estrada do Aurá, Av. Rurópolis, S/N. Ananindeua–Pa.

Utilização original do atrativo: Caminho

Utilização atual do atrativo: interpretação histórico-cultural

Meses de funcionamento: Janeiro a dezembro

Meses de maior ocupação: Janeiro a dezembro

Entrada: Autorização

Procedência dos visitantes: municipal, entorno regional.

Facilidade para pessoas com necessidades especiais ou mobilidade reduzida: Não



Figura 53. Caminho de Pedras do Abacatal  
Fonte: Adrielson Furtado, 2008



Figura 54. Caminho de Pedras do Abacatal  
Fonte: Adrielson Furtado, 2008

### 3.2.2 Outras Feiras

**Nome Popular:** Feira de Artesanato de Ananindeua

Nome Oficial: Feira de Artesanato de Ananindeua

Nome da entidade mantenedora/gestora: Núcleo Setorial de Artesanato de Ananindeua

Telefone: (91) 98874 2724

Descrição curta: O núcleo setorial de artesanato é uma iniciativa da secretaria de desenvolvimento econômico de Ananindeua funcionando dentro do shopping metrópole a 1 ano. Reuni diversos artesãos de Ananindeua que no período de pandemia do COVID encontravam-se sem renda e sem oportunidades de desenvolver o ofício. Renovado o projeto da prefeitura com o shopping o projeto continuará sem data limite oportunizando os mais de 90 artesãos a se organizarem como micro empreendedor.

Descrição do atrativo: feira de artesanato com uma diversidade de material em couro, palha, missanga, tecido, papel, EVA etc.

Endereço de localização do atrativo: Condomínio do Shopping Metrópole de Ananindeua. Rodovia BR 316, 4.500, Km 04, Coqueiro. Ananindeua-PA. CEP: 67113-970.

Como chegar: Modal rodoviário

Localização: Urbana

Utilização original do atrativo: Venda de artesanato

Utilização atual do atrativo: Venda de artesanato

Acesso a pé: Bom

Ciclovia: Bom

Aces. Rodovia: Bom

Sinalização de acesso: Bem sinalizada

Tipo de pavimentação: Asfáltica

Via terrestre urbana: Total pavimentada

Trans para o atrativo (tipo): Fretado, Particular e Público

Dispositivo legal de proteção: Não

Estado de conservação geral: Muito bom

Conservação da cobertura: Muito bom

Conservação do Interior: Muito bom

Condição higiênica: Muito bom

Estrutura: Muito bom

Sinalização turística: Mal sinalizado

Meses que funciona: Janeiro a dezembro.

Horários: horário de funcionamento do shopping de 10:00 às 22:00 de segunda à domingo.

Observação: projeto iniciou em junho de 2021.

Tipo de visita: Não guiada

Guia de visitação: Inexistente

Entrada: Franca



Permite expansão do volume de visitantes: Sim

Procedência dos visitantes: Municipal, Entorno regional, Nacional e Internacional

Serviços e equip. de apoio: Centro de recepção, Posto de informações, Portaria principal, Informações ao visitante, Informações em outras línguas, Instalações sanitárias, Espaço para alimentação, Atividades comerciais e Restaurante/lanchonete

Atividades realizadas no atrativo: compra de produtos artesanais.

Formas de pagamento: Cartão de crédito, Dinheiro e Outros

Possui facilidade para PNE ou mobilidade reduzida: Sim

Vaga de estacionamento: Sinalizado

Área de circulação interna: Rampa, elevador

Elevador: Sinalização em Braille, Dispositivo sonoro, Dispositivo luminoso e Sensor eletrônico de porta

Escada: Corrimão, Patamar para descanso e Piso antiderrapante

Sanitários: Barra de apoio, Porta larga p/ cadeira de rodas, Acesso para cadeira de rodas, Torneira monocomando/automática/alavanca, Porta larga para obesos, Assento especial para obesos.



Figura 55. Feira de Artesanato de Ananindeua (Shopping Metr pole Ananindeua)  
Fonte: SEDEC, 2021



Figura 56. Feira de Artesanato de Ananindeua (Shopping Metr pole Ananindeua)  
Fonte: SEDEC, 2021

### 3.3 EVENTOS TURÍSTICOS

**Nome do evento: Aniversário da Cidade**

Descrição: A prefeitura de Ananindeua realiza programação cultural gratuita.

Periodicidade: Anual

Período que ocorre: 03/01

Realização: Prefeitura

Tipo de evento: Cívico

**Nome do evento: Marujada de Ananindeua**

Descrição: Ao ritmo da marujada bragantina e com a alegria das cores vermelha e branca do glorioso São Benedito, a Associação da Marujada de São Benedito de Ananindeua formada por bragantinos que mudaram da cidade de Bragança para a Região Metropolitana de Belém (na cidade de Ananindeua), festeja há mais de 30 anos a devoção ao seu santo protetor, realizando no primeiro domingo de janeiro a Festividade de São Benedito, aos moldes da realizada em Bragança, celebrando a “bragantividade”.

Periodicidade: Anual

Período que ocorre: janeiro

Realização: Associação da Marujada de São Benedito de Ananindeua

Tipo de evento: Religioso

**Nome do evento: Carnanindeua**

Descrição: Um grandioso evento realizado na “arena folia”, localizado na arena do ginásio de esportes Almir Gabriel. Shows com bandas, desfile de blocos e escolas de samba.

Periodicidade: Anual

Período que ocorre: Período do carnaval

Realização: Prefeitura

Tipo de evento: Festa popular

**Nome do evento: Arrastão cultural**

Descrição: É um cortejo cultural temático realizado pelas escolas do município em parceria com a secretaria de cultura. Tem por objetivo valorizar a cultura popular e seus mestres.

Periodicidade: Anual

Período que ocorre: junho

Realização: Prefeitura

Tipo de evento: Festa popular

**Nome do evento: Forrónindeua**

Descrição: É o concurso de quadrilha municipal realizado no ginásio de esporte Almir Gabriel.

Periodicidade: Anual

Período que ocorre: junho  
Realização: Prefeitura  
Tipo de evento: Festa popular

**Nome do evento: Círio de Nossa Senhora das Graças**

Descrição: É realizada uma procissão religiosa em homenagem a padroeira da cidade Nossa Senhora das Graças

Periodicidade: Anual  
Período que ocorre: agosto  
Realização: Igreja católica  
Tipo de evento: Religioso

**Nome do evento: Rodoromaria de Nossa Senhora de Nazaré**

Descrição: Na sexta-feira antes do círio ocorre a romaria rodoviária de Nossa Senhora de Nazaré onde a imagem percorre as principais ruas de Ananindeua e vai até Marituba. Em seguida retorna a Ananindeua para a igreja de Nossa Senhora das Graças onde ocorre a vigília para receber as bênçãos. Na manhã do sábado ocorre a santa missa que antecede a romaria que conduz a imagem até o trapiche de Icoaraci.

Periodicidade: Anual  
Período que ocorre: outubro  
Realização: Igreja católica  
Tipo de evento: Religioso  
Municípios participantes: Belém e Marituba

**Nome do evento: Natal do Amor**

Descrição: Entre os dias 08 e 28 de dezembro de 2021, ocorreu a primeira versão do evento natalino “Natal de Amor”, que iluminou e decorou as ruas, praças e bosques da cidade. Com apresentações musicais e teatrais na Praça Chiara Lubich (Complexo esportivo da Cidade Nova 8) e no Bosque Marajoara (Conj. Julia Seffer), sempre de 18h às 22h, entre os dias 20 a 28. O evento contou ainda com espaços temáticos como a Vila do Papai Noel e a Vila dos Duendes, espaço de artesanato natalino produzidos por moradores de Ananindeua que variam entre 3 e 29 metros de altura (o balão mágico montado com 150 mil lâmpadas). O evento tem o intuito de proporcionar momentos de alegria entre as famílias, valorizar a cultura local e fomentar a economia, com feiras natalinas e espaços de food trucks.

Periodicidade: Anual  
Período que ocorre: dezembro  
Realização: Prefeitura Municipal de Ananindeua  
Tipo de evento: Festa popular

#### 4 DIAGNÓSTICO DO POTENCIAL TURÍSTICO DO MUNICÍPIO DE ANANINDEUA

O município possui a Diretoria de Desenvolvimento e Competitividade do Turismo, diretamente subordinada a Secretaria Municipal de Economia (SEDEC), com o seu respectivo Conselho Municipal de Desenvolvimento do Turismo de Ananindeua, ambos localizados no conjunto Cidade Nova II, WE 16, nº 212. Atualmente o setor turístico possui as seguintes legislações municipais de apoio a atividade: Lei Orgânica (LEI Nº 0942/1990), Lei de criação do Conselho Municipal de Turismo (Lei Nº 3.144/2021), Legislação de ocupação do solo urbano (Lei Nº 2380/2009), Legislação de proteção ambiental (Lei Nº 2154/2005), Legislação de apoio à cultura (Lei Nº 2518/2011) e Plano Diretor (Lei Nº 2237/2006).

O principal **meio de acesso ao município** é o rodoviário a partir da Rodovia Federal Bernardo Sayão (BR-010)/ Rodovia Pedro Teixeira (BR-316) (No território municipal há uma confluência das duas rodovias federais). As principais vias de acesso terrestre possuem sinalização turística vertical em conjunto com a sinalização de trânsito (BR-316, Av. João Paulo II, Rod. Mario Covas, Av. Hélio Gueiros, Av. Três Corações, Av. Dom Vicente Zico (Arterial 18), Av. Independência, Av. Claudio Saunders), com pavimentação asfáltica em bom estado de conservação.

A **infraestrutura de apoio do município** conta com sistema de comunicação (correios, telefonia celular, jornais, internet), sistema de segurança (09 Delegacias de polícia civil e 01 corpo de bombeiros), sistema médico-hospitalar (04 Unidades de Pronto Atendimento (UPA), 04 hospitais de médio porte, 02 policlínicas, 01 clinica materno infantil), sistema educacional (09 Instituições de ensino superior).

Os principais **serviços e equipamentos turísticos** estão representados principalmente pelas atividades de hospedagem, alimentação, equipamentos de lazer e entretenimento. O município possui 04 meios de hospedagem, destes somente 01 possui à época da pesquisa de campo, o cadastro obrigatório do Ministério do Turismo - MTUR (CADASTUR). Juntos os estabelecimentos da sede municipal oferecem aproximadamente 237 unidades habitacionais e 601 leitos. O município conta com um shopping, que além dos serviços (Lojas de departamento, bancos supermercado, laboratórios, academia, estação cidadania, farmácias, locadora de carro, delegacia), oferece opções de lazer e entretenimento (cinema, praça de alimentação, playground, cervejaria, sala de jogos, restaurantes).

Nos **serviços e equipamentos de alimentos e bebidas** identificados e entrevistados 33 estabelecimentos identificados como restaurantes, bares e similares. Alguns de maior relevância turística que em conjunto oferecem cerca de 3.961 lugares sentados. Esses serviços se concentram principalmente na área urbana do município. No município foram identificados 04 empreendimentos denominados de balneários. Entre os espaços livres, destacam-se a praça Matriz, Praça Chiara Lubich (Complexo esportivo Cid. Nova VIII), Praça da Bíblia, Canteiro Central da Av. Dom Vicente Zico (Arterial 18) são os espaços mais visitados por moradores e turistas.

A atratividade do município está relacionada ao patrimônio natural e cultural. Entre os atrativos naturais, o município possui como relevantes para o turismo, a região insular composta de 9 ilhas com inúmeros rios, furos e igarapés. Com vegetação de terra firme e várzea. Quanto aos atrativos culturais, o atual território municipal possui mais de três séculos de história, com uma diversidade de manifestações materiais e imateriais, presentes na arquitetura, com destaque para Igreja de Santa Maria Mãe de Deus (Local do primeiro núcleo religioso do município), Igreja Matriz de N. Sra. das Graças, antigo prédio do Curtume Maguari (Caixa d'água, chaminé). A principal expressão cultural do município são os eventos programados como o Carnanindeua (fevereiro/março), Forrónindeua, Arrastão Cultural (junho), Círio de N. Sra. das Graças (agosto), Natal de Amor (dezembro) que junto com os demais presentes no calendário são importantes vetores de aumento de fluxo de turistas para o município.

Da interação do homem com o meio ambiente resultam matéria prima para a produção de artesanato (madeira, cestaria, cerâmica, etc.), para a gastronomia com destaque para pratos a base de peixes, crustáceos, mariscos, acompanhados por farinha de mandioca, suco de frutas regionais conforme o calendário de frutas da estação.

A partir deste potencial turístico, o município vem desenvolvendo ações com a sua Diretoria de Desenvolvimento e Competitividade do Turismo para criar uma competitividade diferencial, em conformidade com a Política Nacional do Turismo (2018-2022), com a identificação da sua oferta turística, inserção do município no Mapa do Turismo Brasileiro (SISMapa), investimento e melhorias das vias de acessos a região insular e ao Abacatal, além da criação do Conselho Municipal de Desenvolvimento do Turismo de Ananindeua (COMDET).

Em relação à demanda, o fluxo de turistas acompanha a sazonalidade turística da capital e da região, relacionado as férias escolares, feriados prolongados, e principalmente os eventos culturais (religiosas/de manifestação de fé, populares/folclóricas, cívicas) realizados no município. Em virtude da proximidade com Belém, o Círio de Nazaré atrai muitos turistas para o município, para participarem das romarias, procissões e festividade da programação oficial.

Enfim, o município atualmente vem buscando se consolidar como um destino de turismo ecológico e cultural do Polo Belém, todavia apresenta potencial para experiências de turismo de aventura, turismo náutico, turismo de pesca, mediante o aperfeiçoamento das ações integradas das políticas de turismo, cultura, economia e ambiental.

#### **4.1 Pontos Fortes**

- Diversidade de atrativos naturais como ilhas, rios, igarapés, florestas de terra firme e várzea conservados;
- Diversidade de manifestações culturais;
- Prédios históricos razoavelmente conservado;
- Diretoria de Desenvolvimento e Competitividade do Turismo, com o seu

respectivo Conselho Municipal de Desenvolvimento do Turismo de Ananindeua (COMDET) implantado, e equipe de turismólogos.

- Presença de instituições de ensino técnico e superior com formações em áreas ligadas direta e indiretamente a atividade turística.

#### **4.2 Pontos fracos**

- Baixo número de empresários que atuam no setor do turismo cadastrados no Cadastur;
- Baixo número no Cadastur diminui a disponibilidade de auxílios governamentais de fomento ao turístico;
- Falta de informações ou sinalização turística dos atrativos turísticos;
- Abandono de edificações históricas;
- Falta de limpeza das vias de acesso aos atrativos turísticos;
- Falta de transporte regular para a região das ilhas e Abacatal;
- Falta de segurança nos locais turísticos.

#### **4.3 Ameaças**

- A informalidade aumenta as Dificuldades de acesso a linhas de crédito voltadas para o turismo;

#### **4.4 Oportunidades**

- Programas de qualificação no Estado;
- Políticas de conservação do patrimônio histórico e natural;
- Editais de apoio via ministério do turismo;
- Desenvolvimento de programas e projetos em parceria com os empresários e entidades de classe do município ligados a atividade.

#### **4.5 Recomendações**

- Equipar a Diretoria de Desenvolvimento e Competitividade do Turismo.
- Elaboração Plano de Desenvolvimento do Turismo;
- Estabelecer legislação municipal de turismo com previsão de mecanismos de fomento com a criação de um fundo de turismo;
- Implementar sinalização turística nos principais equipamentos e atrativos turísticos;
- Criar um Centro de Informações Turísticas;
- Melhorar a acessibilidade a região insular e ao Abacatal;
- Atrair cursos de formação de guias credenciados junto ao MTur;
- Estimular a implementação de um receptivo turístico que possibilite a difusão da prática de passeios fluviais, trilhas ecológicas, ciclismo, corrida, formatados com disponibilidade de guias ou condutores de atrativos naturais;

- Promover o associativismo/cooperativismo voltado para o receptivo e transporte turístico, principalmente na navegação;
- Aprofundar as pesquisas para realização de inventários, guias turísticos, mapas turísticos, que facilite acessibilidade aos principais atrativos locais;
- Disponibilizar matérias digitais e impressos com informações turísticas (mapas e guias);
- Articular o calendário cultural e programação de atividades turísticas dos empreendimentos.
- Incentivar os empreendedores e empresários a se cadastrarem no Cadastur.
- Articular créditos para investimentos na infraestrutura de lazer e serviços de hospedagem;
- Garantir espaço físico para programação contínua, de visitação ou de apresentações de grupos folclóricos e loja de souvenirs e peças de artesanato.
- Realizar ações continuadas de sensibilização e mobilização do trade local e da sociedade civil para a importância do turismo,
- Valorização de profissionais especializados na área de turismo;

Diante do exposto, o município de Ananindeua deve avançar priorizando o turismo como atividade econômica capaz de gerar emprego e renda, valorizar o patrimônio histórico-cultural, incentivar o empreendedorismo local, conservar seus atrativos naturais, tornando-se uma ação prioritária da gestão municipal na busca constante pela competitividade do turismo no mercado regional e nacional.

## 5 FONTES CONSULTADAS

ALMEIDA, Adrielson Furtado. **Ananindeua e a sua identidade cultura**. 2006. 108pg. Trabalho de Conclusão do Curso (Graduação em Turismo) - Centro Sócio-Econômico, UFPA, 2006.

ALMEIDA, Adrielson Furtado. **Diagnóstico sócio-ambiental da região insular de Ananindeua (PA): uma proposta de zoneamento turístico**. 90f. (Monografia de Especialização em Gestão Ambiental). Núcleo de Meio Ambiente, Universidade Federal do Pará, Belém, 2008.

MARIN. R. A; CASTRO, E. **No caminho de pedras de Abacatal: experiência social de grupos negros no Pará**. Belém: NAEA/UFPA, 2º ed. 2004.

PREFEITURA MUNICIPAL DE ANANINDEUA. **Inventário da oferta turística da região insular de Ananindeua, Pará**. Secretaria de Desenvolvimento Econômico: Ananindeua, 2009.



## 6 ANEXOS

### ANEXO 1: Bandeira e o Brasão de Ananindeua

Em 1974, a Prefeitura Municipal de Ananindeua aprovou a criação da bandeira e do brasão municipal, através da Lei 559/74. Em 1990, a Lei Orgânica do Município (Lei nº 0942/1990) os reconheceu como símbolos municipais de Ananindeua (Art. 4º, Cap. I. Caracterização do Município).

A bandeira possui as seguintes cores: azul-celeste (representa o céu da pátria), branco (simboliza a paz) e amarelo (ênfata a riqueza da cidade), tendo no seu núcleo um Brasão Municipal.

O brasão representa o progresso da cidade: em seu centro superior vê-se a rosa dos ventos, que indica o desenvolvimento em todas as direções (cor verde escuro); ladeada por duas estrelas que são a sede do município e a antiga vila de Marituba (hoje município) (Cor azul); abaixo à esquerda, o gado retrata a pecuária (em preto e branco) e à direita uma figura mostra o Parque Industrial (em preto e branco); a legenda da parte inferior é uma referência ao município como área metropolitana da Capital do Estado.



Figura 57. Bandeira do município de Ananindeua, Pa.  
Fonte: <http://adrielsonfurtado.blogspot.com/2010/04/simbolos-municipais-de-ananindeua.html>



Figura 58: Brasão do município de Ananindeua, Pa.  
Fonte: <http://adrielsonfurtado.blogspot.com/2010/04/simbolos-municipais-de-ananindeua.html>

## ANEXO 2: Hino Municipal

O hino oficial do município de Ananindeua foi criado na administração do Prefeito Rufino Franco de Leão Filho, através de concurso, sendo vencedora a música e letra de autoria de Cleucydia Lima Costa. A letra do hino enfoca o passado do século XIX, o fruto do ananin, que batizou a cidade de Ananindeua; o progresso e perspectivas futuras e ainda o sítio, o Curtume, o pássaro Maguari, as manifestações religiosas, a Quinta Carmita, entre outros. Em 31 de junho de 1994 o hino tornou-se oficialmente conhecido.

### Hino de Ananindeua

(Cleucydia Lima da Costa)

#### I

No passado remoto surgiu  
 Junto ao Norte, Pará, no Brasil  
 “Na Estrada de Ferro-Bragança”  
 Povoado de grande esperança  
 Que através da união conquistou  
 Esta terra de grande valor  
 Verde solo, ostentante do “Fruto Ananim”  
 e almejante de gloria sem fim.

#### (REFRÃO)

Salve esta terra!  
 Que é firme, mui forte!  
 Força, progresso, orgulho do Norte  
 Ananindeua, teu Lume Fabril  
 Reluz em todo Brasil!

#### II

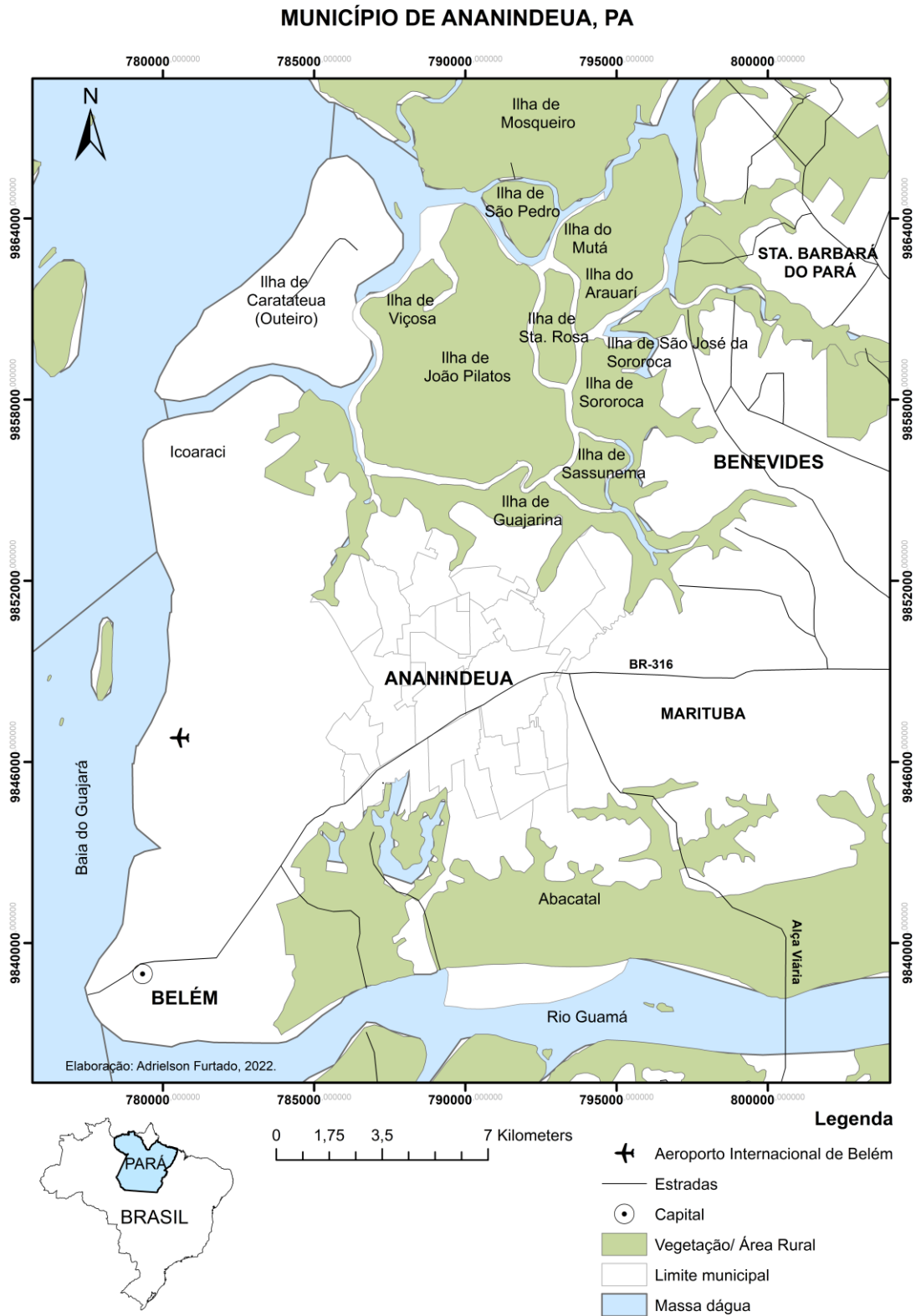
Sendo teu porte quase central  
 Teu domínio era da Capital  
 Cobiçada foi tua grandeza,  
 Tua força e tua riqueza.  
 Mas teus filhos lutaram então  
 Pra conquistar de libertação  
 E este pago de afago e do “Fruto do Ananim”  
 Altivou-se à gloria sem fim.

#### III

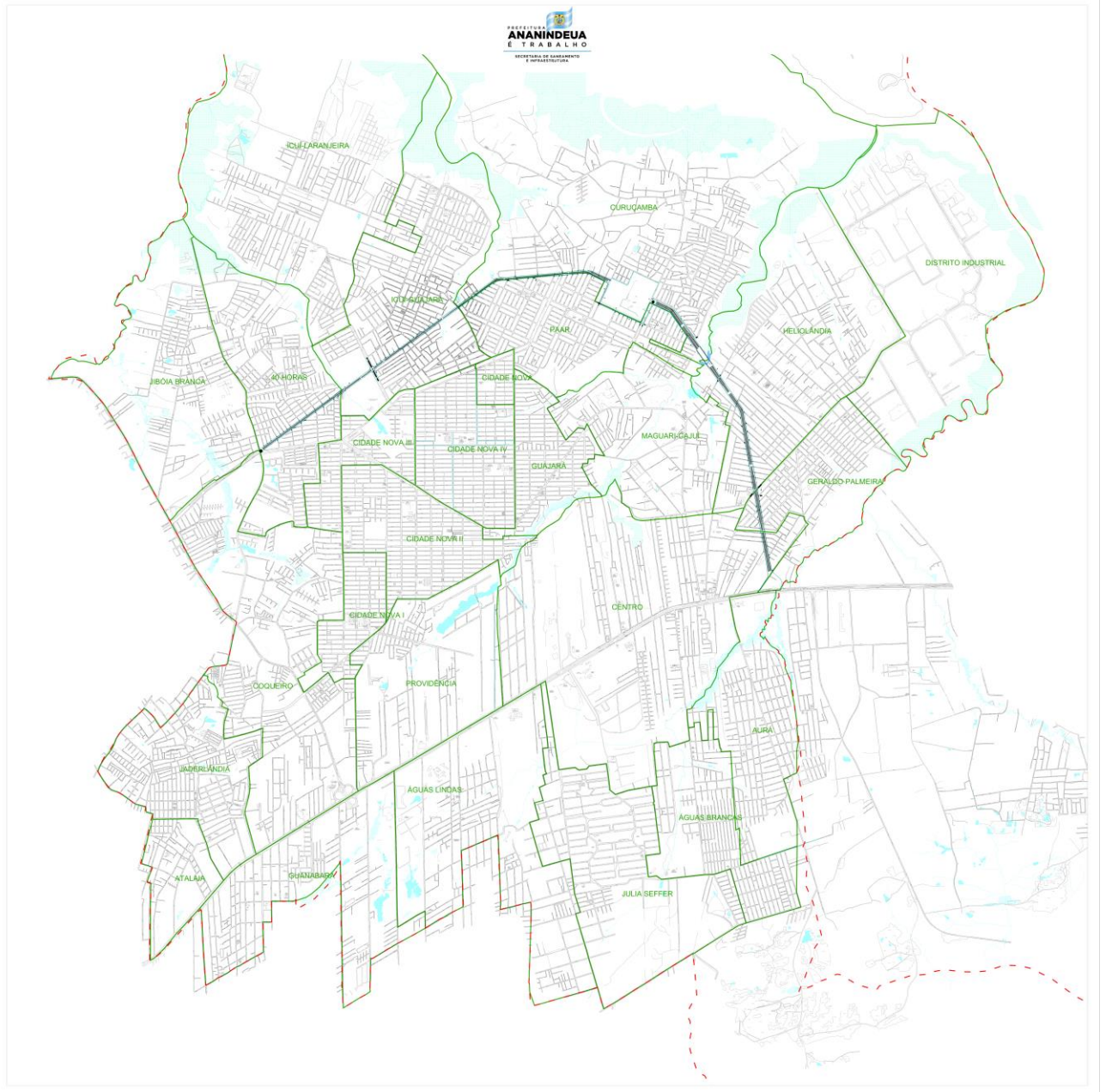
Em teu colo ostentas a paz  
 Polidez e madeira eficaz  
 Desde outrora, “O sitio, o curtume”  
 Revelavam o fulgor de teu Lume  
 Em tuas veias sempre hás de sentir  
 O pulsar-coração Maguary  
 Em tua alma, a “Graça” a gloria sem fim  
 e o cantar de teu povo assim:

#### (REFRÃO)

**ANEXO 3: Mapa do Município de Ananindeua, Pa.**

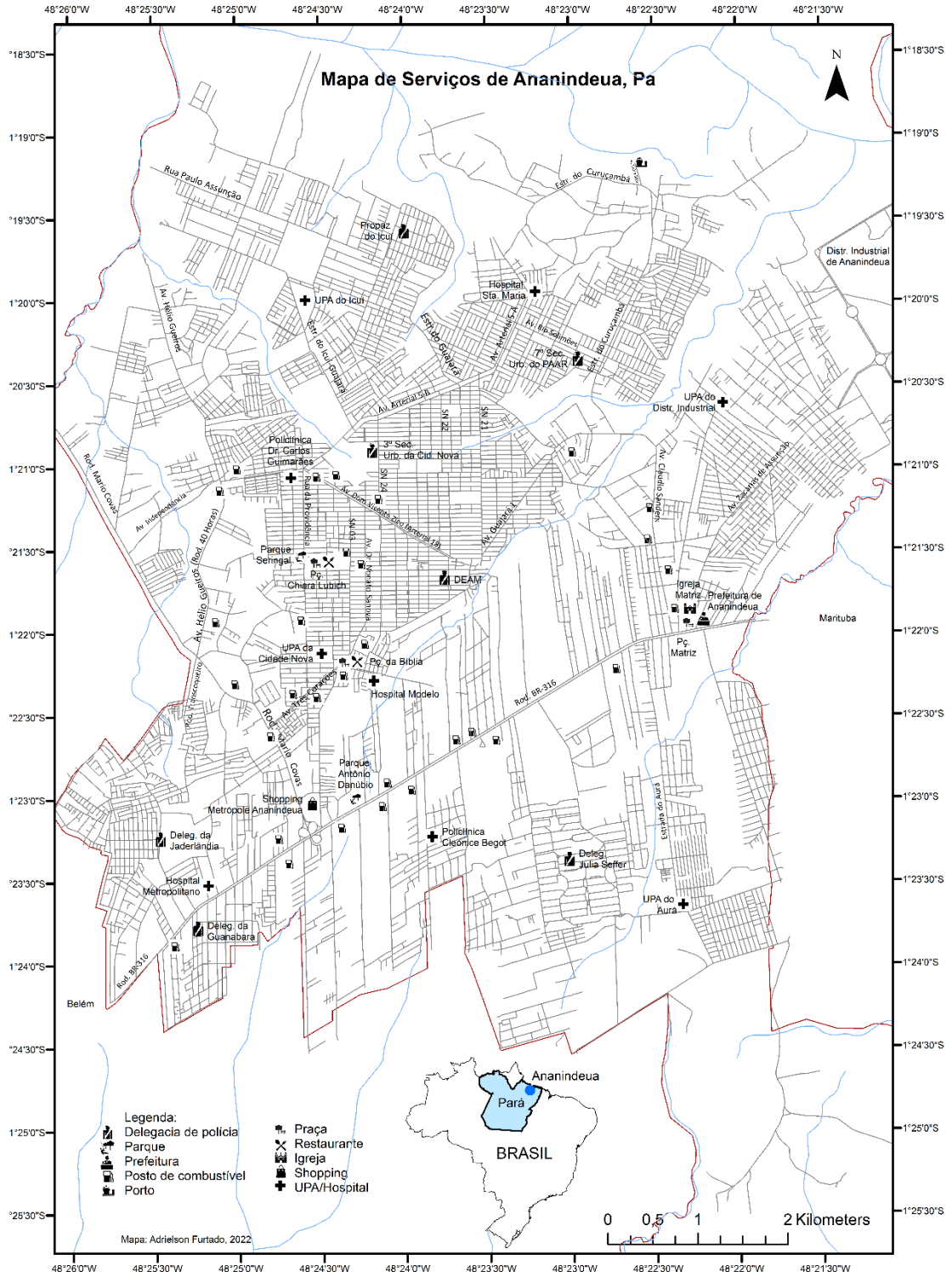


Fonte: SEDEC/PMA (2022).

**ANEXO 4: Mapa da área urbana do município de Ananindeua, Pa.**

Fonte: SESAN/PMA (2021)

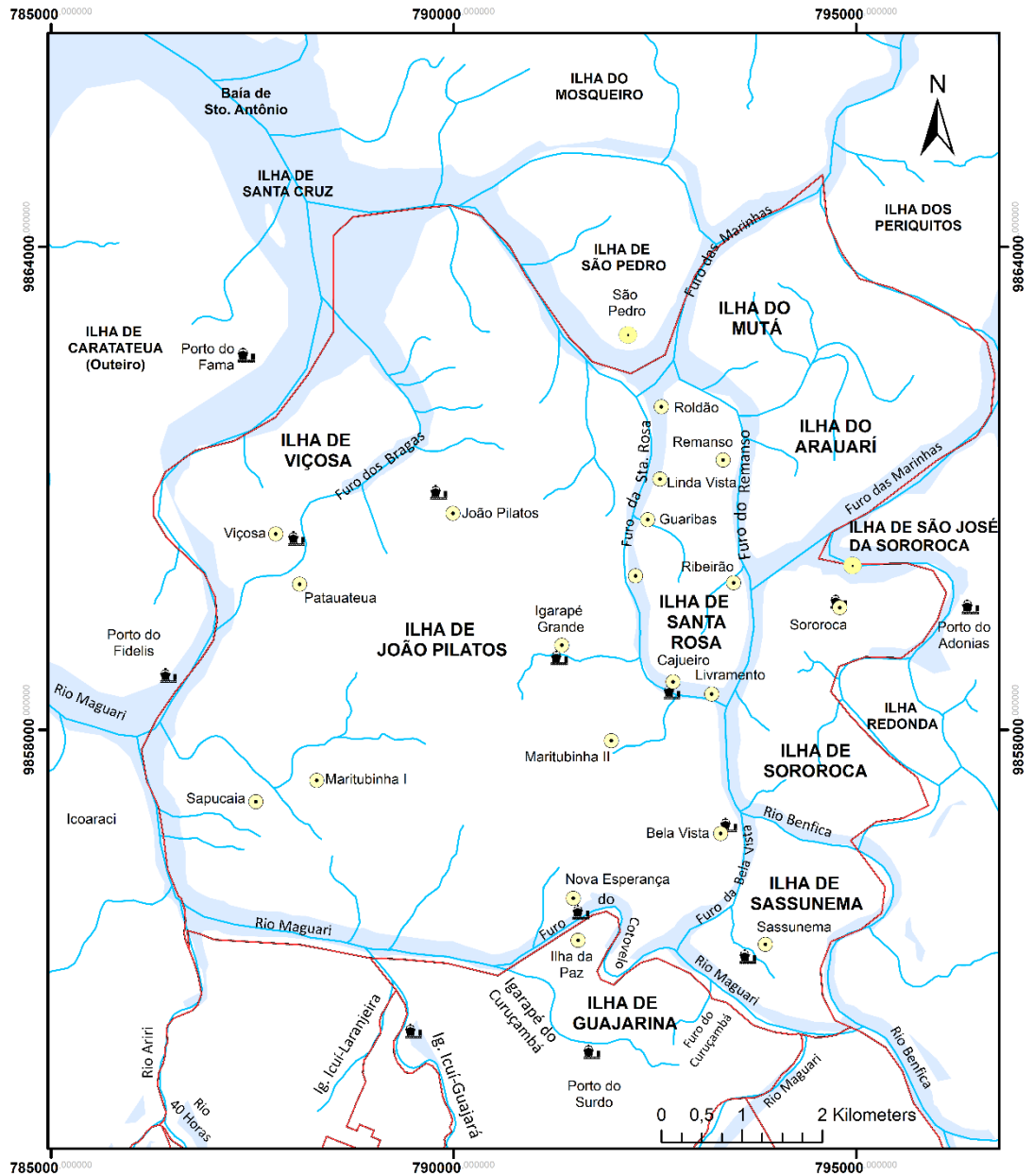
### ANEXO 5: Mapa de serviços de Ananindeua, Pa.



Fonte: SEDEC/PMA (2022).

ANEXO 6: Mapa da região insular de Ananindeua, Pa.

MAPA DA REGIÃO INSULAR DE ANANINDEUA, PA



Ilha	Comunidade/Localidade	Distância	Tempo médio de viagem*
Viçosa	Viçosa	11 Km	1h30 min
João Pilatos	João Pilatos	13 Km	1h40 min
	Igarapé Grande	8 Km**	50 min.
	Bela Vista	4,4 Km**	30 min
	Nova Esperança	3 Km	15 min
Santa Rosa	Remanso	9 Km**	1h40 min
	Cajueiro	6,5 Km**	45 min
Sororoca	Sororoca	8,5 Km**	1h30 min
Sassunema	Sassunema	3,5 Km**	25 min
Guajarina	Vila da Paz	2,7 Km	15 min

\*Tempo médio: A partir do Porto do Surdo em embarcação de pequeno porte.  
 \*\* Distância do trajeto conferida pelo Furo do Curuçambá.

- Legenda**
- Comunidade/Localidade
  - Porto
  - Limite municipal
  - Drenagem
  - Massa d'água

Mapa: Adrielson Furtado, 2022.

**ANEXO 7: Grupos Parafolclóricos e Grupos Juninos**

<b>GRUPO DE CARIMBÓ</b>		
<b>NOME DO RESPONSÁVEL</b>	<b>NOME DO GRUPO</b>	<b>TELEFONE</b>
Erica Arruda	Ritimo é o Carimbó	(91) 9 8318 6369
Lana Gabriela	Parananin	(91) 9 8156 1214
Edilson Lobato	Icuipatinga	(91) 9 8147 6310
João Gabriel	Estrela do Norte	(91) 9 8148 1700
Marco Alexandre	Amigos do Carimbó	(91) 9 8843 1203
Denise Melina	Banda Toró-Açu	(91) 9 9127 9110
Rafaela Aimê	Mayana	(91) 9 8318 1203
Marcos	Sabor Marajoara	

<b>GRUPOS JUNINOS</b>		
<b>NOME DO RESPONSÁVEL</b>	<b>NOME DO GRUPO</b>	<b>TELEFONE</b>
Patrícia Sarmento	Esquadrão Junino	(91) 9 8083 6110
Luis Paulo	Flor de Lins	(91) 9 8935 0234
Lucas Augusto	Sensação de São João	(91) 9 8255 0743
Richardson HeWErton	Sedução da Paz	(91) 9 8573 2077
Adriana do Socorro	Forro Sanfonado	(91) 9 8022 9335
WEndel Gabriel	Tropicaliente	(91) 9 8442 3630
Domingos de Jesus	Ao Kablocos	(91) 9 8151 5753
Eduardo Kutunga	Boi Kutaka	(91) 9 8253 3302

Fonte: SECULT/PMA (2022).