

ATC02002

CONTROLADOR ELETRÔNICO DE VELOCIDADE

LOCAL: RODOVIA DOS TRABALHADORES, LADO OPOSTO A ESCOLA CALVINHO FILHO
MUNICÍPIO: ANANINDEUA - PA
VELOCIDADE: 40 KM/H
SENTIDO: OESTE/LESTE
FAIXAS POR SENTIDO: 02
TOTAL DE FAIXAS: 02
LATITUDE: -1.351285
LONGITUDE: -48.415923
EMPRESA (EQUIPAMENTO): ATLANTA
Nº EQUIPAMENTO: ATSMS20164
PORTARIA: 037/2022
DATA (VIGÊNCIA): 14/03/2022

DOCUMENTOS ANEXOS:

- 1- LEVANTAMENTO TÉCNICO
- 2- CERTIFICADO E REGISTRO DE MEDIÇÃO DO INMETRO
- 3- PROJETO
- 4- LEVANTAMENTO FOTOGRÁFICO

LEVANTAMENTO TÉCNICO CONTROLADOR DE VELOCIDADE

Levantamento para o local de instalação do(s) equipamento(s)
independente do sentido do fluxo

1. IDENTIFICAÇÃO DO ÓRGÃO OU ENTIDADE COM CIRCUNSCRIÇÃO SOBRE A VIA

1.1 RAZÃO SOCIAL	SECRETARIA MUNICIPAL DE TRANSPORTE E TRÂNSITO
1.2 CNPJ	28.400.542/0001-70
1.3 MUNICÍPIO/UF	ANANINDEUA/PA

2. CARACTERÍSTICAS DO LOCAL/TRECHO DA VIA:

2.1 ENDEREÇO			
2.1.1 RODOVIA	<input type="text"/> KM	<input type="text"/> METROS	MUNICÍPIO <input type="text"/>
2.1.2 LOGRADOURO	RODOVIA DOS TRABALHADORES, LADO OPOSTO A ESCOLA CALVINHO FILHO	Nº	108
BAIRRO	COQUEIRO	MUNICÍPIO	ANANINDEUA

2.2 SENTIDO DO FLUXO FISCALIZADO			
2.2.1 CRESCENTE	DE <input type="text"/>	PARA	<input type="text"/>
2.2.2 DECRESCENTE	DE <input type="text"/>	PARA	<input type="text"/>
2.2.3 AMBOS	DE <input type="text"/>	PARA	<input type="text"/>
2.2.4 OUTROS	DE OESTE	PARA	LESTE

2.3 CLASSIFICAÇÃO VIÁRIA (ART. 60 DO CTV.)			
2.3.1 VIA URBANA: TRANSITO RÁPIDO	<input type="checkbox"/>	ARTERIAL <input checked="" type="checkbox"/>	COLETORA <input type="checkbox"/> LOCAL <input type="checkbox"/>
2.3.2 VIA RURAL:		RODOVIA <input type="checkbox"/>	ESTRADA <input type="checkbox"/>
2.3.3 VIA RURAL (COM CARACTERÍSTICA URBANA):		RODOVIA <input type="checkbox"/>	ESTRADA <input type="checkbox"/>

2.4 TIPO DE VIA			
2.4.1 PISTA PRINCIPAL	<input checked="" type="checkbox"/>	2.4.2 PISTA LATERAL/MARGINAL	<input type="checkbox"/>

2.5 TIPO DE PISTA			
2.5.1 PISTA SIMPLES	<input type="checkbox"/>	2.5.2 PISTA DUPLA	<input checked="" type="checkbox"/>
2.5.3 PISTA MÚLTIPLA	<input type="checkbox"/>		

2.6 QUANTIDADE DE FAIXAS FISCALIZADAS	2
---------------------------------------	----------

LEVANTAMENTO TÉCNICO CONTROLADOR DE VELOCIDADE

Levantamento para o local de instalação do(s) equipamento(s)
independente do sentido do fluxo

2.7	GEOMETRIA DA VIA				
2.7.1	ACLIVE <input type="checkbox"/>	2.7.2	DECLIVE <input type="checkbox"/>	2.7.3	PLANO <input checked="" type="checkbox"/>
2.7.4	CURVA <input type="checkbox"/>	2.7.5	SINUOSA <input type="checkbox"/>	2.7.6	OUTRA <input type="text"/>

2.8 VOLUME MÉDIO DIÁRIO DE VEÍCULOS (VMD) **17.910**

2.9	TRÂNSITO DE VULNERÁVEIS				
2.9.1	CRIANÇAS <input checked="" type="checkbox"/>	2.9.2	PESSOAS COM DEFICIÊNCIA <input checked="" type="checkbox"/>	2.9.3	PEDESTRES <input checked="" type="checkbox"/>
2.9.4	CICLISTAS <input checked="" type="checkbox"/>	2.9.5	VEÍCULOS NÃO MOTORIZADOS <input checked="" type="checkbox"/>	2.9.6	ANIMAIS SELVAGENS <input type="checkbox"/>
2.9.7	OUTROS <input type="text"/>				

2.10	OBRAS DE ARTE					
2.10.1	PASSARELA <input type="checkbox"/>	2.10.2	PASSAGEM SUBTERRÂNEA <input type="checkbox"/>	2.10.3	VIADUTO <input type="checkbox"/>	
2.10.4	PONTE <input type="checkbox"/>	2.10.5	PÓRTICO <input type="checkbox"/>	2.10.6	LINHA FÉRREA <input type="checkbox"/>	
2.10.7	OUTRAS <input type="text" value="FAIXA DE PEDESTRES"/>					

3. VELOCIDADE

3.1 VELOCIDADE REGULAMENTADA PARA O LOCAL OU TRECHO DE INSTALAÇÃO DO EQUIPAMENTO km/h

3.1.1 DATA / /

4. AUTORIDADE DE TRÂNSITO COM CIRCUNSCRIÇÃO SOBRE A VIA

4.1	NOME	<input type="text" value="THALLES COSTA BELO"/>
4.2	MATRICULA Nº	<input type="text" value="36375-8"/>
4.3	ASSINATURA	<input type="text"/>

LEVANTAMENTO TÉCNICO PERIÓDICO

2 ANOS DEPOIS DO INÍCIO DA FISCALIZAÇÃO

LEVANTAMENTO TÉCNICO PERIÓDICO CONTROLADOR DE VELOCIDADE

Levantamento bial, para verificação ou readequação da sinalização instalada ao longo da via

1. IDENTIFICAÇÃO DO ÓRGÃO OU ENTIDADE COM CIRCUNSCRIÇÃO SOBRE A VIA

1.1 RAZÃO SOCIAL	SECRETARIA MUNICIPAL DE TRANSPORTE E TRÂNSITO
1.2 CNPJ	28.400.542/0001-70
1.3 MUNICÍPIO/UF	ANANINDEUA/PA

2. CARACTERÍSTICAS DO LOCAL/TRECHO DA VIA:

2.1 ENDEREÇO							
2.1.1 RODOVIA	<input type="text"/>	KM	<input type="text"/>	METROS	<input type="text"/>	MUNICÍPIO	<input type="text"/>
2.1.2 LOGRADOURO	RODOVIA DOS TRABALHADORES, LADO OPOSTO A ESCOLA CALVINO FILHO					Nº	108
BAIRRO	COQUEIRO			MUNICÍPIO	ANANINDEUA		

2.2 SENTIDO DO FLUXO FISCALIZADO						
2.2.1 CRESCENTE	DE	<input type="text"/>	PARA	<input type="text"/>		
2.2.2 DECRESCENTE	DE	<input type="text"/>	PARA	<input type="text"/>		
2.2.3 AMBOS	DE	<input type="text"/>	PARA	<input type="text"/>		
2.2.4 OUTROS	DE	OESTE	PARA	LESTE		

2.3 CLASSIFICAÇÃO VIÁRIA (ART. 60 DO CTV.)							
2.3.1 VIA URBANA: TRANSITO RÁPIDO	<input type="checkbox"/>	ARTERIAL	<input checked="" type="checkbox"/>	COLETORA	<input type="checkbox"/>	LOCAL	<input type="checkbox"/>
2.3.2 VIA RURAL:		RODOVIA	<input type="checkbox"/>	ESTRADA	<input type="checkbox"/>		
2.3.3 VIA RURAL (COM CARACTERÍSTICA URBANA):		RODOVIA	<input type="checkbox"/>	ESTRADA	<input type="checkbox"/>		

2.4 TIPO DE VIA						
2.4.1 PISTA PRINCIPAL	<input checked="" type="checkbox"/>	2.4.2 PISTA LATERAL/MARGINAL	<input type="checkbox"/>			

2.5 TIPO DE PISTA						
2.5.1 PISTA SIMPLES	<input type="checkbox"/>	2.5.2 PISTA DUPLA	<input checked="" type="checkbox"/>	2.5.3 PISTA MÚLTIPLA	<input type="checkbox"/>	

2.6 QUANTIDADE DE FAIXAS FISCALIZADAS	2
---------------------------------------	---

LEVANTAMENTO TÉCNICO CONTROLADOR DE VELOCIDADE

Levantamento para o local de instalação do(s) equipamento(s)
independente do sentido do fluxo

2.7 GEOMETRIA DA VIA		
2.7.1 ACLIVE <input type="checkbox"/>	2.7.2 DECLIVE <input type="checkbox"/>	2.7.3 PLANO <input checked="" type="checkbox"/>
2.7.4 CURVA <input type="checkbox"/>	2.7.5 SINUOSA <input type="checkbox"/>	2.7.6 OUTRA <input type="text"/>

2.8 VOLUME MÉDIO DIÁRIO DE VEÍCULOS (VMD) 24.676

2.9 TRÂNSITO DE VULNERÁVEIS		
2.9.1 CRIANÇAS <input checked="" type="checkbox"/>	2.9.2 PESSOAS COM DEFICIÊNCIA <input checked="" type="checkbox"/>	2.9.3 PEDESTRES <input checked="" type="checkbox"/>
2.9.4 CICLISTAS <input checked="" type="checkbox"/>	2.9.5 VEÍCULOS NÃO MOTORIZADOS <input checked="" type="checkbox"/>	2.9.6 ANIMAIS SELVAGENS <input type="checkbox"/>
2.9.7 OUTROS	<input type="text"/>	

2.10 OBRAS DE ARTE		
2.10.1 PASSARELA <input type="checkbox"/>	2.10.2 PASSAGEM SUBTERRÂNEA <input type="checkbox"/>	2.10.3 VIADUTO <input type="checkbox"/>
2.10.4 PONTE <input type="checkbox"/>	2.10.5 PÓRTICO <input type="checkbox"/>	2.10.6 LINHA FÉRREA <input type="checkbox"/>
2.10.7 OUTRAS	<input type="text" value="FAIXA DE PEDESTRES"/>	

3. VELOCIDADE

3.1 VELOCIDADE REGULAMENTADA PARA O LOCAL OU TRECHO DE INSTALAÇÃO DO EQUIPAMENTO	<input type="text" value="40"/> km/h
--	--------------------------------------

3.1.1 DATA	<input type="text" value="14"/> / <input type="text" value="03"/> / <input type="text" value="2024"/>
------------	---

4. AUTORIDADE DE TRÂNSITO COM CIRCUNSCRIÇÃO SOBRE A VIA

4.1 NOME	<input type="text" value="THALLES COSTA BELO"/>
4.2 MATRICULA Nº	<input type="text" value="36372-8"/>
4.3 ASSINATURA	<input type="text"/>

**MINISTÉRIO DA ECONOMIA**

INSTITUTO NACIONAL DE METROLOGIA, QUALIDADE E TECNOLOGIA - INMETRO

Doc. 19

CERTIFICADO DE VERIFICAÇÃO:

14444999

Executor

330

Número do Inmetro

14828408

Instrumento

MEDIDOR DE VELOCIDADE

Marca

ATLANTA

Modelo

AT SMSX 1.0

Número de Série

ATSMS - 20164

Dados Complementares

Registro de medição: Imetropara 213/2021

Local da Instalação: Rodovia dos Trabalhadores - Em frente a Escola Calvinho Filho
ANANINDEUA - PAFaixas/Sentido: (1) CRESCENTE-CIDADE NOVA
(2) CRESCENTE-CIDADE NOVA**Portaria de aprovação do modelo: 033/2020**

Código Serviço

1236

Valor

R\$ 1.085,44

Número do Documento de Arrecadação

29410321900009343X

Marcas de selagem: H1601164-9, H1601154-5

CNPJ ou CPF

00.542.479/0001-98

Nome/Razão Social

ATLANTA TECNOLOGIA DE INFORMAÇÃO LTDA

Data

Verificado em 14/12/2021 conforme
portaria 544/2014 sendo APROVADO**Validade da verificação: 13/12/2022**

Endereço

SILVA PAULET, 1275

Bairro

ALDEOTA

CEP

60120-020

Município

Fortaleza

U.F.

CE

Telefone

(85) 3533-8888

Agente Metrológico

253 - ANDERSON CLEYTON
BARBOSA



REGISTRO DE MEDIÇÃO DE MEDIDOR DE VELOCIDADE

Nº do registro de medição: **213/2021**

Tipo de serviço metrológico	Orgão metrológico
Verificação inicial	Instituto de Metrologia do Estado do Pará

Local de execução do serviço metrológico

Endereço: Rodovia dos Trabalhadores - Em frente a Escola Calvinho Filho
 ANANINDEUA - PA

Identificação do modelo

Nº portaria de aprovação: 033/2020
 Nº aditivos da portaria de aprovação:
 Marca: ATLANTA Modelo: AT SMSX 1.0 Nº Série: ATSMS - 20164

Metrologista executor	Data
ANDERSON CLEYTON BARBOSA	14/12/2021

Modelo conforme caderno de componentes Sim Não Não aplicável

Modelo conforme portaria de aprovação e aditivos Sim Não

Ensaio de Campo

Faixa: CRESCENTE **Sentido:** CIDADE NOVA

Medições	Velocidade do Padrão (P)	Velocidade Registrada (R)	Velocidade Indicada (I)	E1 = P-R	E1 máximo admissível	E2 = R-I	E2 máximo admissível
1	64,4	67,0	67,0	- 2,6	5,0	0,0	0
2	67,0	71,0	71,0	- 4,0	5,0	0,0	0
3	67,8	72,0	72,0	- 4,2	5,0	0,0	0
4	68,2	73,0	73,0	- 4,8	5,0	0,0	0
5	65,1	68,0	68,0	- 2,9	5,0	0,0	0
6	64,4	67,0	67,0	- 2,6	5,0	0,0	0
7	67,0	71,0	71,0	- 4,0	5,0	0,0	0
8	67,8	72,0	72,0	- 4,2	5,0	0,0	0
9	68,2	73,0	73,0	- 4,8	5,0	0,0	0
10	65,1	68,0	68,0	- 2,9	5,0	0,0	0

Faixa: CRESCENTE **Sentido:** CIDADE NOVA

Medições	Velocidade do Padrão (P)	Velocidade Registrada (R)	Velocidade Indicada (I)	E1 = P-R	E1 máximo admissível	E2 = R-I	E2 máximo admissível
1	67,3	69,0	69,0	- 1,7	5,0	0,0	0
2	65,2	68,0	68,0	- 2,8	5,0	0,0	0
3	67,3	71,0	71,0	- 3,7	5,0	0,0	0
4	67,6	71,0	71,0	- 3,4	5,0	0,0	0
5	67,8	71,0	71,0	- 3,2	5,0	0,0	0
6	67,3	69,0	69,0	- 1,7	5,0	0,0	0
7	65,2	68,0	68,0	- 2,8	5,0	0,0	0
8	67,3	71,0	71,0	- 3,7	5,0	0,0	0
9	67,6	71,0	71,0	- 3,4	5,0	0,0	0
10	67,8	71,0	71,0	- 3,2	5,0	0,0	0

Aprovado **Reprovado**

Observações :

Nº de Inmetro do instrumento: 14828408
 Selos/lacres utilizados: H1601164-9, H1601154-5



REGISTRO DE MEDIÇÃO DE MEDIDOR DE VELOCIDADE

Nº do registro de medição: **213/2021**

Tipo de serviço metrológico	Orgão metrológico
Verificação inicial	Instituto de Metrologia do Estado do Pará

253 - ANDERSON CLEYTON BARBOSA



MINISTÉRIO DA ECONOMIA
INSTITUTO NACIONAL DE METROLOGIA, QUALIDADE E TECNOLOGIA - INMETRO

Doc. 19

CERTIFICADO DE VERIFICAÇÃO: 14445118

Executor
330

Número do Inmetro
14828408

Instrumento
MEDIDOR DE VELOCIDADE

Marca
ATLANTA

Modelo
AT SMSX 1.0

Número de Série
ATSMS20164

Dados Complementares

Portaria de aprovação do modelo: 033/2020

Registro de medição: Imetro para 108/2022

Local da Instalação: Rodovia dos Trabalhadores - Em frente a Escola Calvinho Filho / Velocidade da via 40km. - ANANINDEUA - PA

Faixas/Sentido: (1) CRESCENTE-CIDADE NOVA / 40KM
(2) CRESCENTE-CIDADE NOVA / 40KM

Código Serviço
0236

Valor
R\$ 1.085,44

Número do Documento de Arrecadação
294103219000098458

Marcas de selagem: H1601164-9, H1601154-5

CNPJ ou CPF 00.542.479/0001-98

Nome/Razão Social

ATLANTA TECNOLOGIA DE INFORMAÇÃO LTDA

Data

Verificado em 11/05/2022 conforme portaria 544/2014 sendo APROVADO

Validade da verificação: 10/05/2023

Endereço

SILVA PAULET, 1275

Bairro
ALDEOTA

CÉP
60120-020

Agente Metrológico

Município

Fortaleza

U.F. Telefone
CE (85) 3533-8888

253 - ANDERSON CLEYTON BARBOSA



REGISTRO DE MEDIÇÃO DE MEDIDOR DE VELOCIDADE

Nº do registro de medição: **108/2022**

Tipo de serviço metrológico	Orgão metrológico
Verificação periódica	Instituto de Metrologia do Estado do Pará

Local de execução do serviço metrológico

Endereço: Rodovia dos Trabalhadores - Em frente a Escola Calvinho Filho / Velocidade da via 40km.
 ANANINDEUA - PA

Identificação do modelo

Nº portaria de aprovação: 033/2020

Nº aditivos da portaria de aprovação:

Marca: ATLANTA Modelo: AT SMSX 1.0 Nº Série: ATSMS20164

Metrologista executor	Data
ANDERSON CLEYTON BARBOSA	11/05/2022

Modelo conforme caderno de componentes Sim Não Não aplicável

Modelo conforme portaria de aprovação e aditivos Sim Não

Ensaio de Campo

Faixa: CRESCENTE

Sentido: CIDADE NOVA / 40KM

Medições	Velocidade do Padrão (P)	Velocidade Registrada (R)	Velocidade Indicada (I)	E1 = P-R	E1 máximo admissível	E2 = R-I	E2 máximo admissível
1	47,5	50,0	50,0	- 2,5	5,0	0,0	0
2	55,7	59,0	59,0	- 3,3	5,0	0,0	0
3	54,2	56,0	56,0	- 1,8	5,0	0,0	0
4	54,0	58,0	58,0	- 4,0	5,0	0,0	0
5	59,6	60,0	60,0	- 0,4	5,0	0,0	0

Faixa: CRESCENTE

Sentido: CIDADE NOVA/ 40KM

Medições	Velocidade do Padrão (P)	Velocidade Registrada (R)	Velocidade Indicada (I)	E1 = P-R	E1 máximo admissível	E2 = R-I	E2 máximo admissível
1	50,3	54,0	54,0	- 3,7	5,0	0,0	0
2	49,2	52,0	52,0	- 2,8	5,0	0,0	0
3	54,8	56,0	56,0	- 1,2	5,0	0,0	0
4	54,9	57,0	57,0	- 2,1	5,0	0,0	0
5	56,8	60,0	60,0	- 3,2	5,0	0,0	0

Aprovado **Reprovado**

Observações :

Nº de Inmetro do instrumento: 14828408
 Selos/lacres utilizados: H1601164-9, H1601154-5

Anderson Cleyton Barbosa



253 - ANDERSON CLEYTON BARBOSA



MINISTÉRIO DO DESENVOLVIMENTO, INDÚSTRIA, COMÉRCIO E SERVIÇOS
INSTITUTO NACIONAL DE METROLOGIA, QUALIDADE E TECNOLOGIA - INMETRO

CERTIFICADO DE VERIFICAÇÃO: 14445505

EXECUTOR: IMETROPARA - Instituto de Metrologia do Estado do Pará - IMEP-PA

Instrumento MEDIDOR DE VELOCIDADE	Marca ATLANTA	Modelo AT SMSX 1.0
Dados Complementares Registro de medição: Imetropara 182/2023 Local da Instalação: Rodovia dos Trabalhadores - Em frente a Escola Calvino Filho / Velocidade da via 40km. - ANANINDEUA - PA Faixas/Sentido: (1) CRESCENTE-CIDADE NOVA / 40KM (2) CRESCENTE-CIDADE NOVA/ 40KM Marcas de Selagem: H1601154-5, H2949825-8		Número de Série: ATSMS20164 Número do Inmetro: 14828408 Código Serviço: 0236 Valor R\$: 1.085,44 Número do Documento de Arrecadação: 294103219000117789
Proprietário Nome/Razão Social: ATLANTA TECNOLOGIA DE INFORMAÇÃO LTDA CNPJ/CPF: 00.542.479/0001-98 Endereço: SILVA PAULET, 1275 Bairro: ALDEOTA Município: Fortaleza Cep: 60120-020 UF: CE		Agente Metrológico  ANDERSON CLEYTON BARBOSA
Observações Portaria de aprovação do modelo: 033/2020 Verificado em 11/05/2023 conforme portaria 544/2014 sendo APROVADO Validade da verificação: 10/05/2024		
A autenticidade deste documento poderá ser conferida em: https://servicos.rbmlq.gov.br/certificado com o código validador: 19F11C57 ou pela leitura do QR-CODE		



MINISTÉRIO DO DESENVOLVIMENTO, INDÚSTRIA, COMÉRCIO E SERVIÇOS
INSTITUTO NACIONAL DE METROLOGIA, QUALIDADE E TECNOLOGIA - INMETRO

CERTIFICADO DE VERIFICAÇÃO: 14445894

EXECUTOR: IMETROPARA - Instituto de Metrologia do Estado do Pará - IMEP-PA

Instrumento MEDIDOR DE VELOCIDADE	Marca ATLANTA	Modelo AT SMSX 1.0
Dados Complementares Registro de medição: Imetropara 130/2024 Local da Instalação: Rodovia dos Trabalhadores - Em frente a Escola Calvinho Filho / Velocidade da via 40km. - ANANINDEUA - PA Faixas/Sentido: (1) CRESCENTE-CIDADE NOVA / 40KM (2) CRESCENTE-CIDADE NOVA/ 40KM Marcas de Selagem: H1601154-5, H2949825-8		Número de Série: ATSMS20164 Número do Inmetro: 14828408 Código Serviço: 236 (Periódica) Valor: R\$ 1.085,44 Número do Documento de Arrecadação: 294103219000133334
Proprietário Nome/Razão Social: ATLANTA TECNOLOGIA DE INFORMAÇÃO LTDA CNPJ/CPF: 00.542.479/0001-98 Endereço: SILVA PAULET, 1275 Bairro: ALDEOTA Município: Fortaleza CEP: 60120-020 UF: CE		Agente Metrológico  ANDERSON CLEYTON BARBOSA
Observações Portaria de aprovação do modelo: 033/2020 Verificado em 13/06/2024 conforme regulamentação aplicável sendo APROVADO Validade da verificação: 12/06/2025		
A autenticidade deste documento poderá ser conferida em: https://servicos.rbmlq.gov.br/certificado com o código validador: 19E14B94 ou pela leitura do QR-CODE		



REGISTRO DE MEDIÇÃO DE MEDIDOR DE VELOCIDADE

Nº do registro de medição:

Tipo de serviço metrológico	Orgão metrológico
Verificação periódica	Instituto de Metrologia do Estado do Pará

Local de execução do serviço metrológico

Endereço: Rodovia dos Trabalhadores - Em frente a Escola Calvinho Filho / Velocidade da via 40km.
 ANANINDEUA - PA

Identificação do modelo

Nº portaria de aprovação:
 Nº aditivos da portaria de aprovação:
 Marca: ATLANTA Modelo: AT SMSX 1.0 Nº Série: ATSMS20164

Metrologista executor	Data
ANDERSON CLEYTON BARBOSA	11/05/2023

Modelo conforme caderno de componentes Sim Não Não aplicável

Modelo conforme portaria de aprovação e aditivos Sim Não

Ensaio de Campo

Faixa: CRESCENTE **Sentido:** CIDADE NOVA / 40KM

Medições	Velocidade do Padrão (P)	Velocidade Registrada (R)	Velocidade Indicada (I)	E1 = P-R	E1 máximo admissível	E2 = R-I	E2 máximo admissível
1	48,3	45,0	45,0	3,3	5,0	0,0	0
2	45,2	43,0	43,0	2,2	5,0	0,0	0
3	41,2	40,0	40,0	1,2	5,0	0,0	0
4	42,5	41,0	41,0	1,5	5,0	0,0	0
5	43,6	41,0	41,0	2,6	5,0	0,0	0


Faixa: CRESCENTE **Sentido:** CIDADE NOVA/ 40KM

Medições	Velocidade do Padrão (P)	Velocidade Registrada (R)	Velocidade Indicada (I)	E1 = P-R	E1 máximo admissível	E2 = R-I	E2 máximo admissível
1	46,5	46,0	46,0	0,5	5,0	0,0	0
2	45,2	44,0	44,0	1,2	5,0	0,0	0
3	42,1	40,0	40,0	2,1	5,0	0,0	0
4	43,5	42,0	42,0	1,5	5,0	0,0	0
5	42,1	41,0	41,0	1,1	5,0	0,0	0

Aprovado **Reprovado**

Observações :

Nº de Inmetro do instrumento: 14828408
 Selos/lacres utilizados: H1601154-5, H2949825-8


 253 - ANDERSON CLEYTON BARBOSA

PROJETO EXECUTIVO

SÍTIO: ATR02002

CLIENTE: SEMUTRAN - ANANINDEUA/PA

SÍTIO ATR02002

Local:

Rodovia dos Trabalhadores, 108

Sentido:

Oeste/Leste

Coordenadas:

Latitude: -1.351285 S

Longitude: -48.415923 W

Tipo de Monitoramento:

Velocidade

Velocidade Regulamentada da Via:

40 KM/H

Quantidade de faixas:

02 (duas)

Tipo Equipamento:

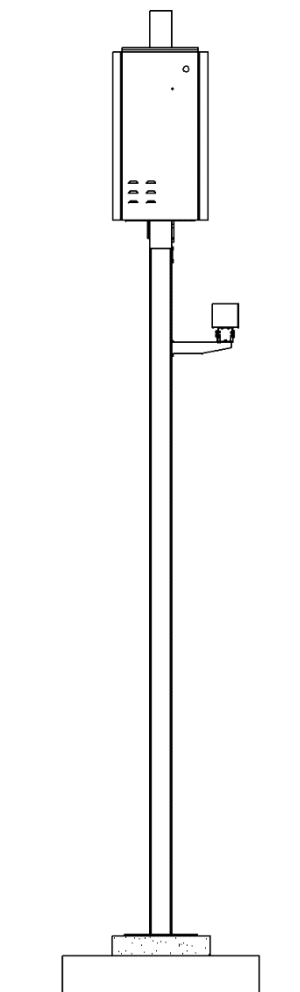
Fixo

Estrutura:

Poste Metálico

Status:

A ser implantado



Ananindeua/PA
Outubro/2021

Foto 1: Rodovia dos Trabalhadores, 108 - Ananindeua/PA (Sentido Oeste/Leste)

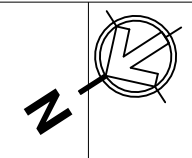


Foto 2: Rodovia dos Trabalhadores, 108 - Ananindeua/PA (Sentido Oeste/Leste)

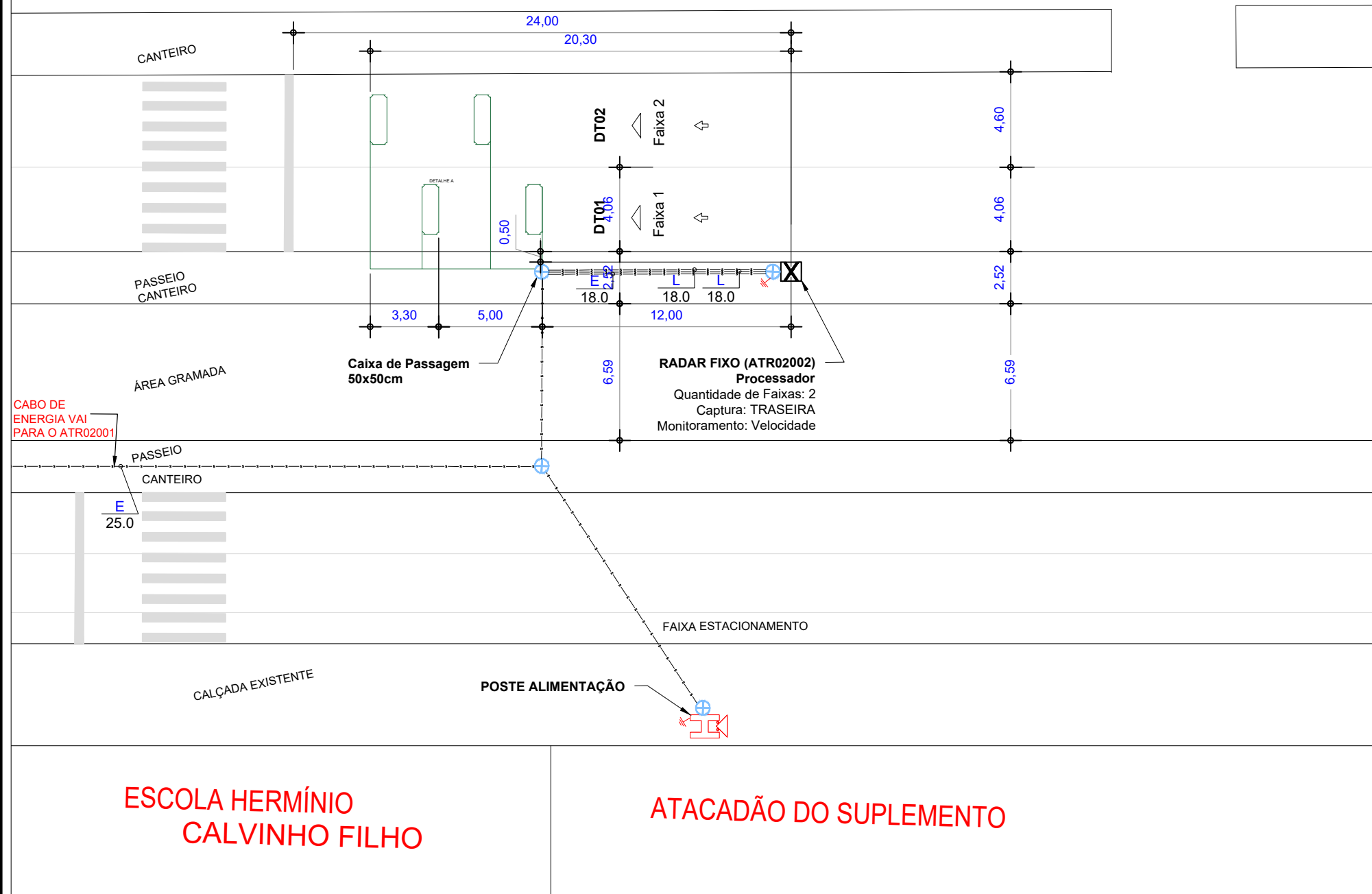


PLANTA DE INSTALAÇÃO GERAL

ESCALA: 1/250



AV. Rodovia dos Trabalhadores
← (Sentido Oeste/Leste)



LEGENDA / CONVENÇÕES

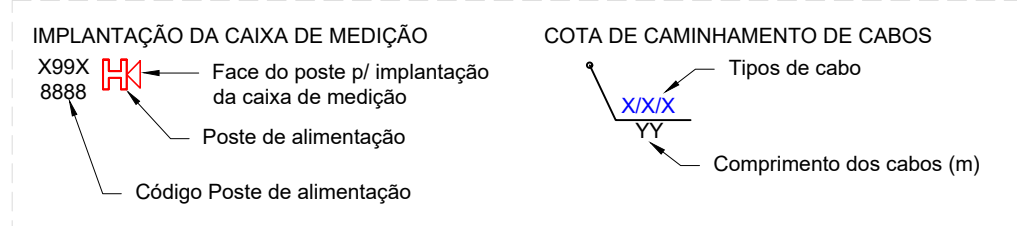
	Gabinete Processador		Sentido do Tráfego
	Poste Tubular (Spot Flash)		Sentido de Monitoramento
	Poste Auxiliar (Câmera + Flash acoplado)		Bueiro
	Caixa de Passagem		Cabeamento de Laço
	Display		Cabeamento Subterrâneo Existente
	Poste de Energia		Cabeamento Subterrâneo
	Poste de Alimentação		Cabeamento Aéreo
	Poste de Iluminação		Sinalização Horizontal Existente
	Haste de Aterramento		Sinalização Horizontal a Implantar
	Semáforo Fiscalizado	L	Cabo de Sensor (AFD 14AWG-4 pares)
	Semáforo Existente	Ei	Cabo de Energia (E2 (cabo de 2 vias), E3 (cabo de 3 vias))
		C	Cabo de Comunicação
		S	Cabo de Semáforo
		T	Cabo de Aterramento
		V	Cabo de Vídeo

SERVIÇOS A EXECUTAR	UND.	QTD. PREVISTA	QTD. REALIZADA
INSTALAÇÃO DE BASE METÁLICA E GABINETE PROCESSADOR	UN		
INSTALAÇÃO DE POSTE TUBULAR DE 6M COM SPOT CÂMERA, SPOT FLASH E SUPORTE P/ ESCADA	UN		
INSTALAÇÃO DE POSTE COM DISPLAY EXTERNO	UN		
INSTALAÇÃO DE CABO DE LAÇO E CALAFETAÇÃO (1 FAIXA)	UN		
CABO COBRE NU (CORDOALHA) ATERRAMENTO	M		
INSTALAÇÃO DE CABO DE VIDEO	M		
INSTALAÇÃO DE CABO DE DADOS	M		
INSTALAÇÃO DE CABO DE CONTROLE DO FLASH	M		
INSTALAÇÃO DE CABO DE ALIMENTAÇÃO PP 2x2,5MM²	M		
CABO DE SEMÁFORO PP 4x2,5MM²	M		
INSTALAÇÃO DE CAIXA DE PASSAGEM 40X40	UN		
INSTALAÇÃO DE CAIXA DE PASSAGEM 50X50	UN		
INSTALAÇÃO DE DUTO CORRUGADO FLEXIVEL (PEAD) 40mm e ELETRODUTO PVC RÍGIDO	M		
INSTALAÇÃO DE HASTE DE ATERRAMENTO C/ SOLDA EXOTÉRMICA	UN		
INSTALAÇÃO DE CAIXA DE MEDIÇÃO COELCE C/ HASTE DE ATERRAMENTO	UN		
CORTE DO PAVIMENTO ASFÁLTICO PARA TUBULAÇÃO	M		
ESCAVAÇÃO	M²		
REATERRO	M²		
INSTALAÇÃO DE ANEL DE CONCRETO / POSTE DE CONCRETO	UN		
CONSTRUÇÃO DE CALÇADA	M²		
INSTALAÇÃO DE PLACA DE SINALIZAÇÃO COMPOSTA 1 X 2 R-19 (XX KM/H) + FE C/ BARROTE MAÇARANDUBA 7X7	UN		
INSTALAÇÃO DE PLACA DE SINALIZAÇÃO COMPOSTA 0,6 X 0,9 + R-19 (XX KM/H) + FE C/ BARROTE MAÇARANDUBA 7X7	UN		
INSTALAÇÃO DE PLACA DE SINALIZAÇÃO COMPOSTA 1,6 X 0,6 + R-19 (XX KM/H) + FE C/ BRAÇO PROJETADO	UN		
INSTALAÇÃO DE PLACA DE SINALIZAÇÃO EDUCATIVA C/ BARROTE MAÇARANDUBA 7X7	UN		
INSTALAÇÃO DE PLACA DE SINALIZAÇÃO R-19 (XX KM/H) 1,0 M DE DIÂMETRO C/ BARROTE MAÇARANDUBA 7X7	UN		
INSTALAÇÃO DE PLACA DE SINALIZAÇÃO R-19 (XX KM/H) 0,6 M DE DIÂMETRO C/ BARROTE MAÇARANDUBA 7X7	UN		
INSTALAÇÃO DE TACHÃO BIDIRECIONAL	UN		
INSTALAÇÃO TACHÃO MONO	UN		
SINALIZAÇÃO VIÁRIA HORIZONTAL (PINTURA DE ZEBRADO E FAIXA DE EIXO DA VIA)	M²		
SINALIZAÇÃO VIÁRIA HORIZONTAL (PINTURA DE LEGENDA - XX Km/h)	M²		

APROVADO POR:	CONFERIDO POR:
RESPONSÁVEL CONTRATANTE	RESPONSÁVEL ATLANTA

ESCOLA HERMÍNIO CALVINHO FILHO

ATACADÃO DO SUPLEMENTO



Revisão	Alterações	Desenhista	Data
00	Emissão Inicial - TE Consultoria em Engenharia LTDA	Thalyta Sinézio	27/10/21
01	-	-	-

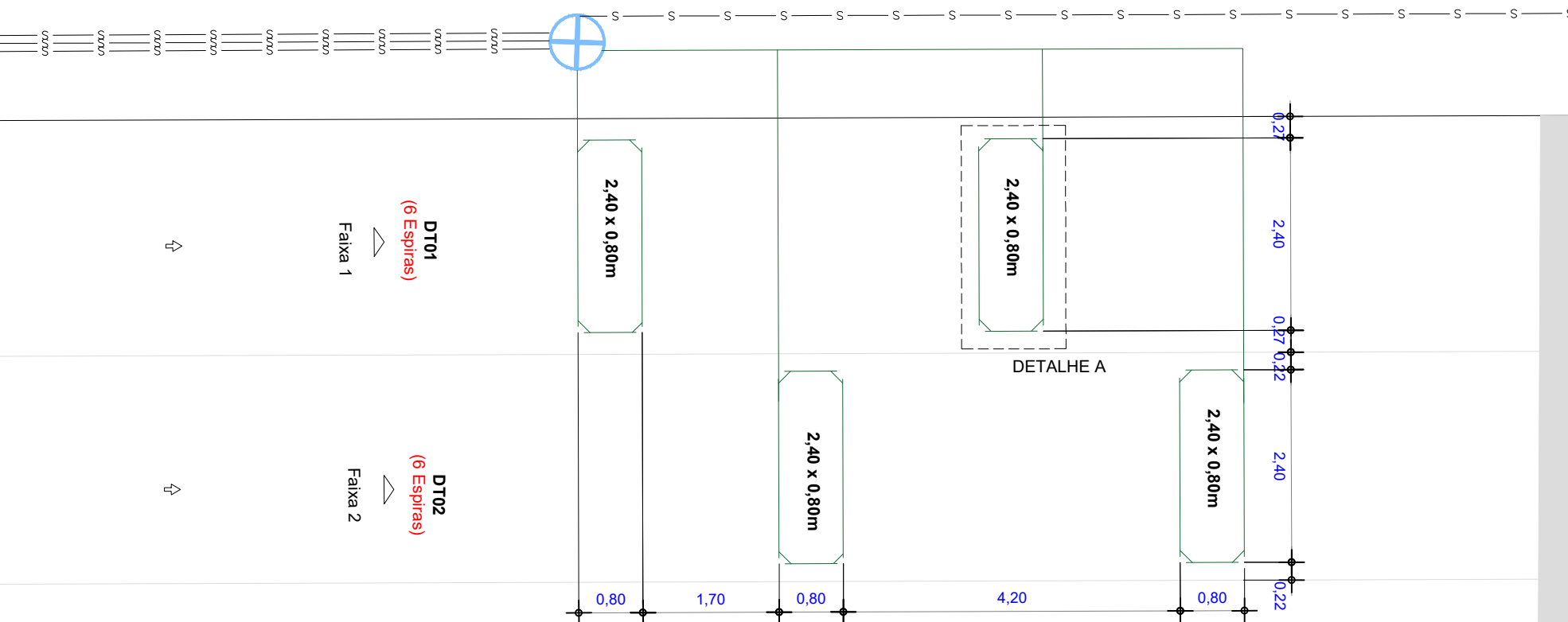
atlanta
TECNOLOGIA DE INFORMAÇÃO

Atlanta - Tecnologia de Informação
Rua Professor Solon Farias, 1077 - Sapiranga - Fortaleza/CE - +55 85 3533 8888

SÍTIOS ATR02002		Planta de Instalação Geral		Cliente: SEMUTRAN - PA	
Local: Rodovia dos trabalhadores, 108, Ananindeua/PA		Tipo: Radar Fixo		Gerente: Jessé Lima Sá	
Sentido: Oeste/Leste		Datum: SIRGAS 2000		Responsável Técnico: Mardonio Jr.	
Coordenadas Geográficas Latitude: -1.351285 S Longitude: -48.415923 W		Versão: 1.0		CREA: 10975 D	
Formato: A3	Escala: Indicada	Prancha: 01/03	Data: 27/10/2021	Desenhista: Thalyta Sinézio	Projetista: Thalyta Sinézio

PLANTA DE INSTALAÇÃO DE LAÇO

ESCALA: 1/75



LEGENDA / CONVENÇÕES

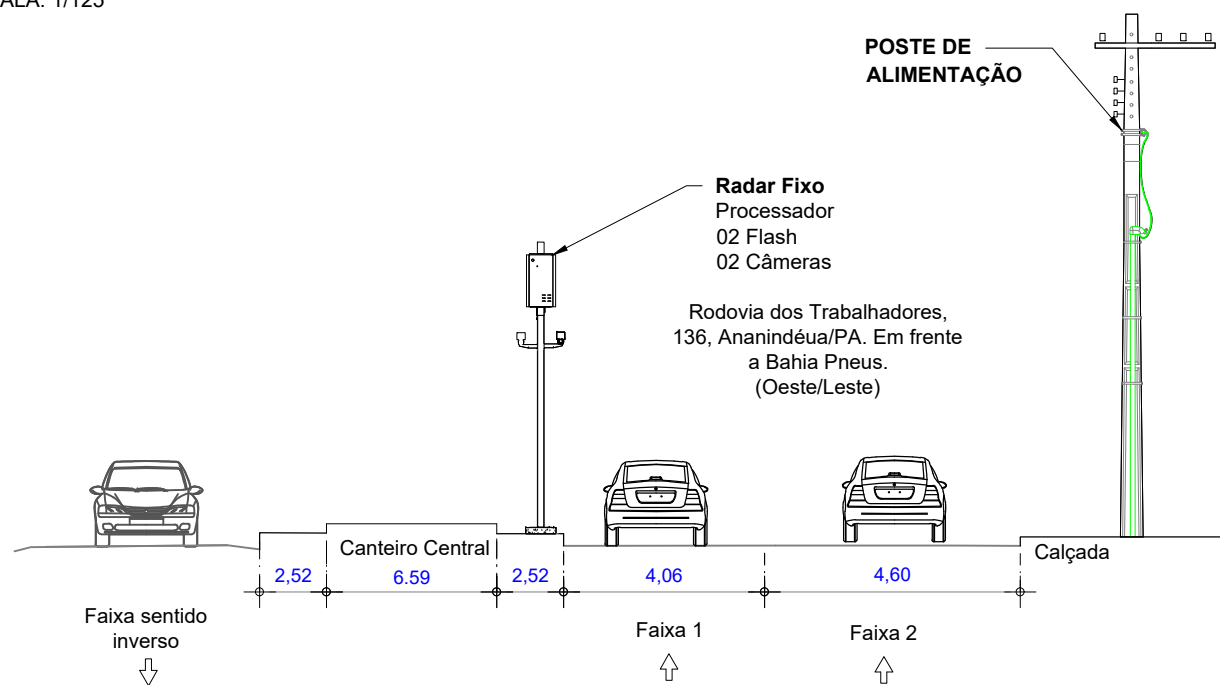
	Gabinete Processador		Sentido do Tráfego
	Poste Tubular (Spot Flash)		Sentido de Monitoramento
	Equipamento Auxiliar (01 Câmera + 01 Flash acoplado)		Bueiro
	Caixa de Passagem		Cabeamento de Laço
	Display		Cabeamento Subterrâneo Existente
	Poste de Energia		Cabeamento Subterrâneo
	Poste de Alimentação		Cabeamento Aéreo
	Poste de Iluminação		Sinalização Horizontal Existente
	Haste de Aterramento		Sinalização Horizontal a Implantar
	Floreira (Ø60cm, h=1m)	L	Cabo de Sensor (AFD 14AWG-4 pares)
	Árvore	Ei	Cabo de Energia (E2 (cabo de 2 vias), E3 (cabo de 3 vias))
		C	Cabo de Comunicação
		S	Cabo de Semáforo
		T	Cabo de Aterramento
		V	Cabo de Vídeo

NOTAS :

- 1 - Demarcar no pavimento os laços a serem implantados, aplicando uma fina pintura com tinta ou risco de giz de cera. Iniciar a demarcação pelo laço mais afastado do gabinete de câmera.
- 2 - No corte do pavimento utilizar disco de 8mm de espessura para o laço e 10mm de espessura para calha de distribuição (lead-in ou feeder). Em ambos os casos, a profundidade do corte deve ser entre 40 e 80mm.
- 3 - Trançar as extremidades dos cabos do laço utilizando máquina de rotação axial, identificando, em seguida, o número do laço e sua respectiva faixa de monitoramento.
- 4 - Calafetar (vedar) os cortes utilizando resina ou elastômero asfáltico (betume ou asfalto oxidado). Usar EPIs específicos para manuseio dos materiais.
- 5 - Utilizar eletroduto rígido (Fº galvanizado/pvc) ou flexível (tipo garganta) nos seguintes padrões:
 - Eletroduto com até 3 fios - Ø3/4"
 - Eletroduto com até 6 fios - Ø1"
 - Eletroduto acima 6 fios - Ø2"

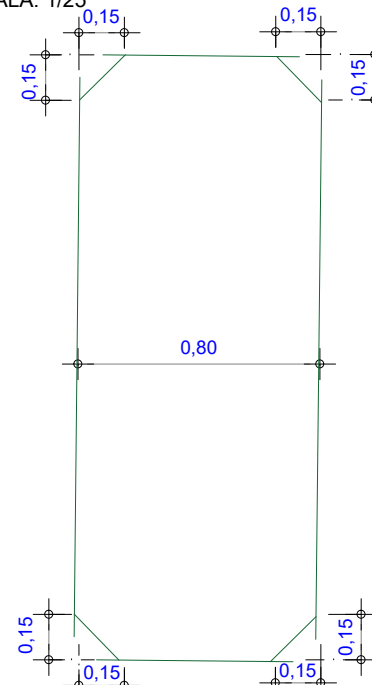
PERFIL TRANSVERSAL DA VIA

ESCALA: 1/125



DETALHE A

ESCALA: 1/25



APROVADO POR:	CONFERIDO POR:
RESPONSÁVEL CONTRATANTE	RESPONSÁVEL ATLANTA

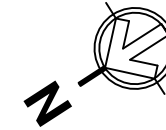
atlanta TECNOLOGIA DE INFORMAÇÃO

Atlanta - Tecnologia de Informação
 Rua Professor Solon Farias, 1077 - Sapiranga - Fortaleza/CE - +55 85 3533 8888

SÍTIO ATR02002 Instalação de Laço		Cliente: SEMUTRAN - PA
Local: Rodovia dos trabalhadores, 108, Ananindeua/PA	Tipo: Radar Fixo	Gerente: Jessé Lima Sá
Sentido: Oeste/Leste	Datum: SIRGAS 2000	Responsável Técnico: Mardonio Jr.
Coordenadas Geográficas Latitude: -1.351285 S Longitude: -48.415923 W	Versão: 1.0	CREA: 10975 D
Formato: A3	Desenhista: Thalyta Sinézio	Projetista: Thalyta Sinézio

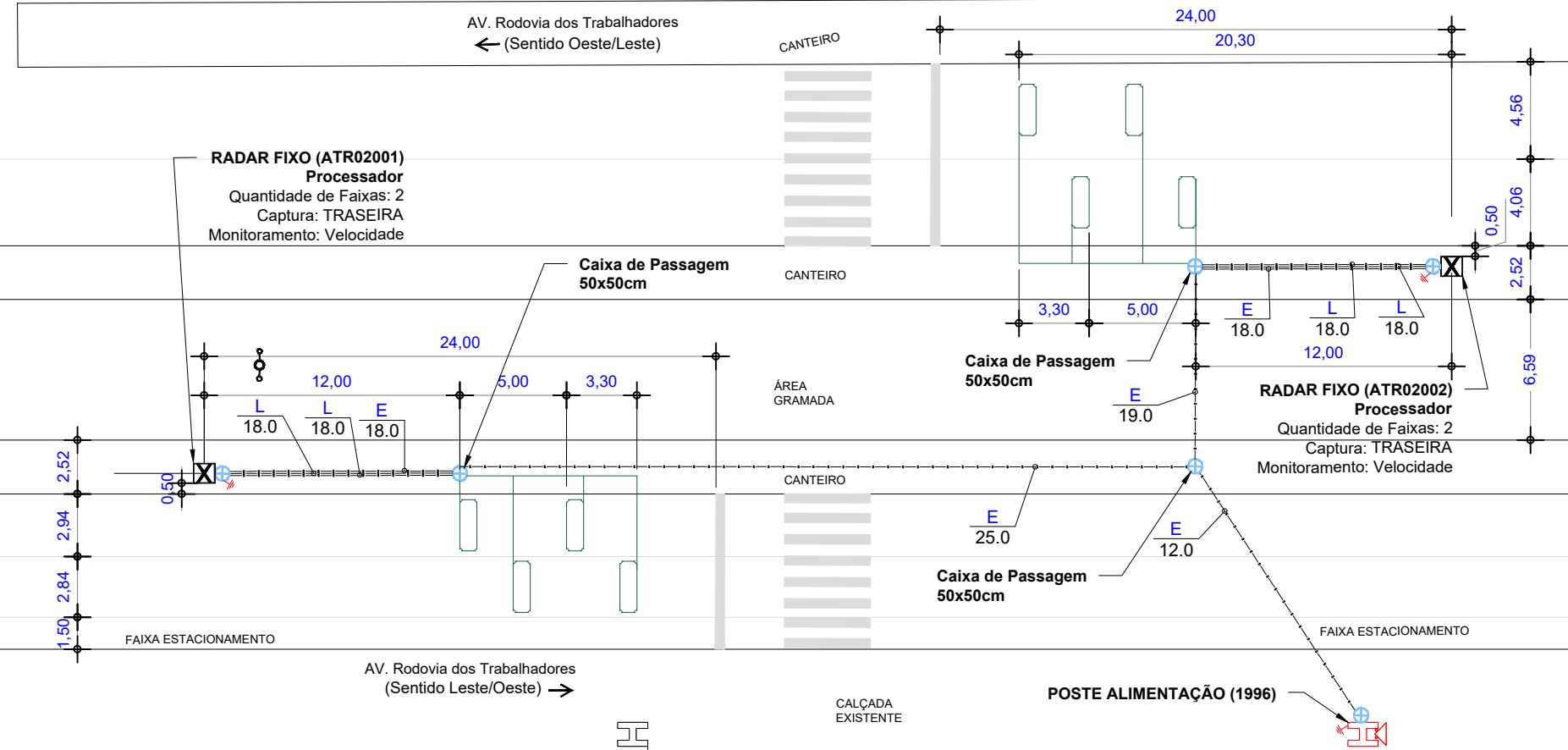
PLANTA LOCAÇÃO

ESCALA: 1/300



LEGENDA / CONVENÇÕES

- | | | | |
|--|--|----|--|
| | Gabinete Processador | | Sentido do Tráfego |
| | Poste Tubular (Spot Flash) | | Sentido de Monitoramento |
| | Poste Auxiliar (Câmera + Flash acoplado) | | Bueiro |
| | Caixa de Passagem | | Cabeamento de Laço |
| | Display | | Cabeamento Subterrâneo Existente |
| | Poste de Energia | | Cabeamento Subterrâneo |
| | Poste de Alimentação | | Cabeamento Aéreo |
| | Poste de Iluminação | | Sinalização Horizontal Existente |
| | Haste de Aterramento | | Sinalização Horizontal a Implantar |
| | Semáforo Fiscalizado | L | Cabo de Sensor (AFD 14AWG-4 pares) |
| | Semáforo Existente | Ei | Cabo de Energia (E2 (cabo de 2 vias), E3 (cabo de 3 vias)) |
| | | C | Cabo de Comunicação |
| | | S | Cabo de Semáforo |
| | | T | Cabo de Aterramento |
| | | V | Cabo de Vídeo |



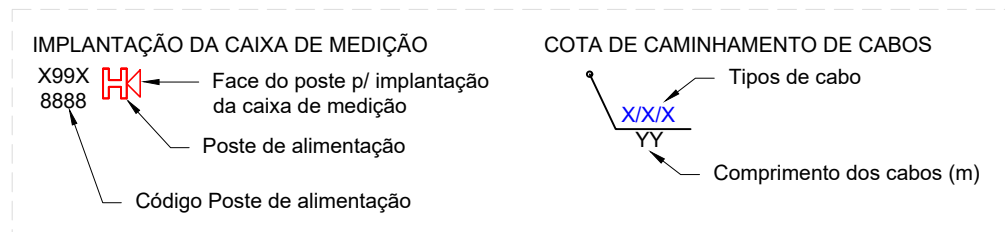
SERVIÇOS A EXECUTAR	UND.	QTD. PREVISTA	QTD. REALIZADA
INSTALAÇÃO DE BASE METÁLICA E GABINETE PROCESSADOR	UN		
INSTALAÇÃO DE POSTE TUBULAR DE 6M COM SPOT CÂMERA, SPOT FLASH E SUPORTE P/ ESCADA	UN		
INSTALAÇÃO DE POSTE COM DISPLAY EXTERNO	UN		
INSTALAÇÃO DE CABO DE LAÇO E CALAFETAÇÃO (1 FAIXA)	UN		
CABO COBRE NU (CORDOALHA) ATERRAMENTO	M		
INSTALAÇÃO DE CABO DE VÍDEO	M		
INSTALAÇÃO DE CABO DE DADOS	M		
INSTALAÇÃO DE CABO DE CONTROLE DO FLASH	M		
INSTALAÇÃO DE CABO DE ALIMENTAÇÃO PP 2x2,5MM²	M		
CABO DE SEMÁFORO PP 4x2,5MM²	M		
INSTALAÇÃO DE CAIXA DE PASSAGEM 40X40	UN		
INSTALAÇÃO DE CAIXA DE PASSAGEM 50X50	UN		
INSTALAÇÃO DE DUTO CORRUGADO FLEXÍVEL (PEAD) 40mm e ELETRODUTO PVC RÍGIDO	M		
INSTALAÇÃO DE HASTE DE ATERRAMENTO C/ SOLDA EXOTÉRMICA	UN		
INSTALAÇÃO DE CAIXA DE MEDIÇÃO COELCE C/ HASTE DE ATERRAMENTO	UN		
CORTE DO PAVIMENTO ASFÁLTICO PARA TUBULAÇÃO	M		
ESCAVAÇÃO	M²		
REATERRO	M²		
INSTALAÇÃO DE ANEL DE CONCRETO / POSTE DE CONCRETO	UN		
CONSTRUÇÃO DE CALÇADA	M²		
INSTALAÇÃO DE PLACA DE SINALIZAÇÃO COMPOSTA 1 X 2 R-19 (XX KM/H) + FE C/ BARROTE MAÇARANDUBA 7X7	UN		
INSTALAÇÃO DE PLACA DE SINALIZAÇÃO COMPOSTA 0,6 X 0,9 + R-19 (XX KM/H) + FE C/ BARROTE MAÇARANDUBA 7X7	UN		
INSTALAÇÃO DE PLACA DE SINALIZAÇÃO COMPOSTA 1,6 X 0,6 + R-19 (XX KM/H) + FE C/ BRAÇO PROJETADO	UN		
INSTALAÇÃO DE PLACA DE SINALIZAÇÃO EDUCATIVA C/ BARROTE MAÇARANDUBA 7X7	UN		
INSTALAÇÃO DE PLACA DE SINALIZAÇÃO R-19 (XX KM/H) 1,0 M DE DIÂMETRO C/ BARROTE MAÇARANDUBA 7X7	UN		
INSTALAÇÃO DE PLACA DE SINALIZAÇÃO R-19 (XX KM/H) 0,6 M DE DIÂMETRO C/ BARROTE MAÇARANDUBA 7X7	UN		
INSTALAÇÃO DE TACHÃO BIDIRECIONAL	UN		
INSTALAÇÃO TACHÃO MONO	UN		
SINALIZAÇÃO VIÁRIA HORIZONTAL (PINTURA DE ZEBRADO E FAIXA DE EIXO DA VIA)	M²		
SINALIZAÇÃO VIÁRIA HORIZONTAL (PINTURA DE LEGENDA - XX Km/h)	M²		

APROVADO POR:	CONFERIDO POR:
RESPONSÁVEL CONTRATANTE	RESPONSÁVEL ATLANTA

Revisão	Alterações	Desenhista	Data
00	Emissão Inicial - TE Consultoria em Engenharia LTDA	Thalyta Sinézio	27/10/21
01	-	-	-

Atlanta - Tecnologia de Informação
 Rua Professor Solon Farias, 1077 - Sapiranga - Fortaleza/CE - +55 85 3533 8888

SÍTIO ATR02002 Planta Locação		Cliente: SEMUTRAN - PA
Local: Rodovia dos trabalhadores, 108, Ananindeua/PA Sentido: Oeste/Leste	Tipo: Radar Fixo	Gerente: Jessé Lima Sá
Coordenadas Geográficas Latitude: -1.351285 S Longitude: -48.415923 W	Datum: SIRGAS 2000	Responsável Técnico: Mardonio Jr.
Formato: A3	Escala: Indicada	CREA: 10975 D
Prancha: 02/03	Data: 27/10/2021	Projeta: Thalyta Sinézio
Versão: 1.0	Desenhista: Thalyta Sinézio	



LEVANTAMENTO FOTOGRÁFICO - ATC02002

Rodovia dos Trabalhadores, lado oposto a escola Calvinho Filho – Lado Esquerdo

PLACA R19 - JUNTO DO EQUIPAMENTO



PLACA R19 COMPOSTA - A 100 METROS DO EQUIPAMENTO



PLACA R19 - A 300 METROS DO EQUIPAMENTO



LEVANTAMENTO FOTOGRÁFICO - ATC02002

Rodovia dos Trabalhadores, lado oposto a escola Calvinho Filho – Lado Direito

PLACA R19 - JUNTO DO EQUIPAMENTO



PLACA R19 COMPOSTA - A 100 METROS DO EQUIPAMENTO



PLACA R19 - A 300 METROS DO EQUIPAMENTO

