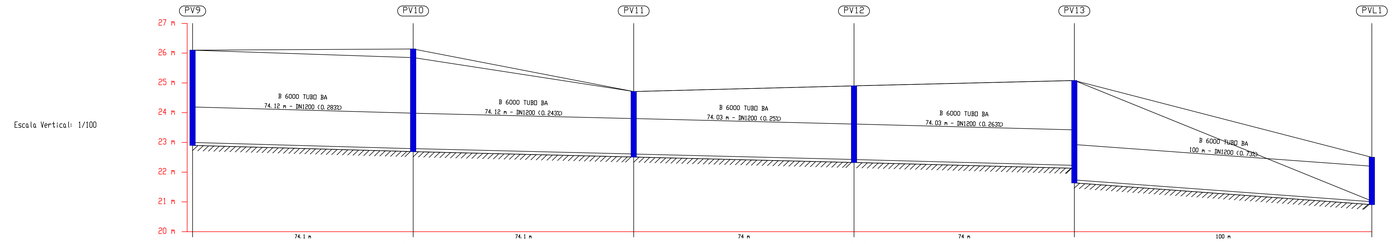

Escala Vertical: 1/100

	PV9	PV10	PV11	PV12	PV13	PVL1
Distância à origem (m)	0.00	74.12	148.24	222.27	296.30	396.28
Cota rasante (m)	26.10	26.14	24.71	24.90	25.08	22.50
Cota terreno (m)	26.10	25.85	24.71	24.90	25.08	21.03
Prof. caixa (m)	3.10	3.35	2.10	2.48	3.34	1.49
Profundidade entrada colector (m)	-	3.35	2.10	2.48	2.85	1.49
Profundidade saída colector (m)	3.10	3.35	2.10	2.48	3.34	-
Profundidade escavação entrada (m)	-	3.45	2.20	2.58	2.95	1.59
Profundidade escavação saída (m)	3.20	3.45	2.20	2.58	3.44	-

Escala Horizontal: 1/1000
Longitudinal 1

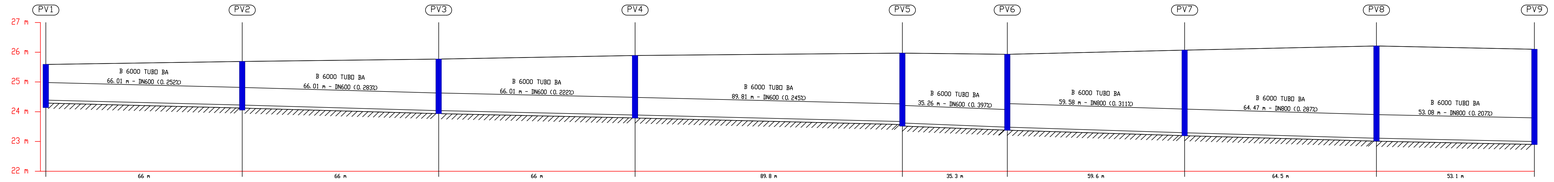

Escala Vertical: 1/100

	PV1	PV2	PV3	PV4	PV5	PV6	PV7	PV8	PV9
Distância à origem (m)	0.00	66.01	132.01	198.02	287.83	323.09	382.67	447.14	500.22
Cota rasante (m)	25.59	25.69	25.77	25.89	25.97	25.93	26.07	26.21	26.10
Cota terreno (m)	25.59	25.69	25.77	25.89	25.97	25.93	26.07	26.21	26.10
Prof. caixa (m)	1.45	1.63	1.82	2.00	2.35	2.45	2.77	3.10	3.10
Profundidade entrada colector (m)	-	1.47	1.73	2.00	2.30	2.45	2.77	3.10	3.10
Profundidade saída colector (m)	1.20	1.47	1.73	2.00	2.35	2.45	2.77	3.10	-
Profundidade escavação entrada (m)	-	1.57	1.83	2.10	2.40	2.55	2.88	3.20	3.20
Profundidade escavação saída (m)	1.30	1.57	1.83	2.10	2.45	2.55	2.88	3.20	-

Escala Horizontal: 1/1000
Longitudinal 2

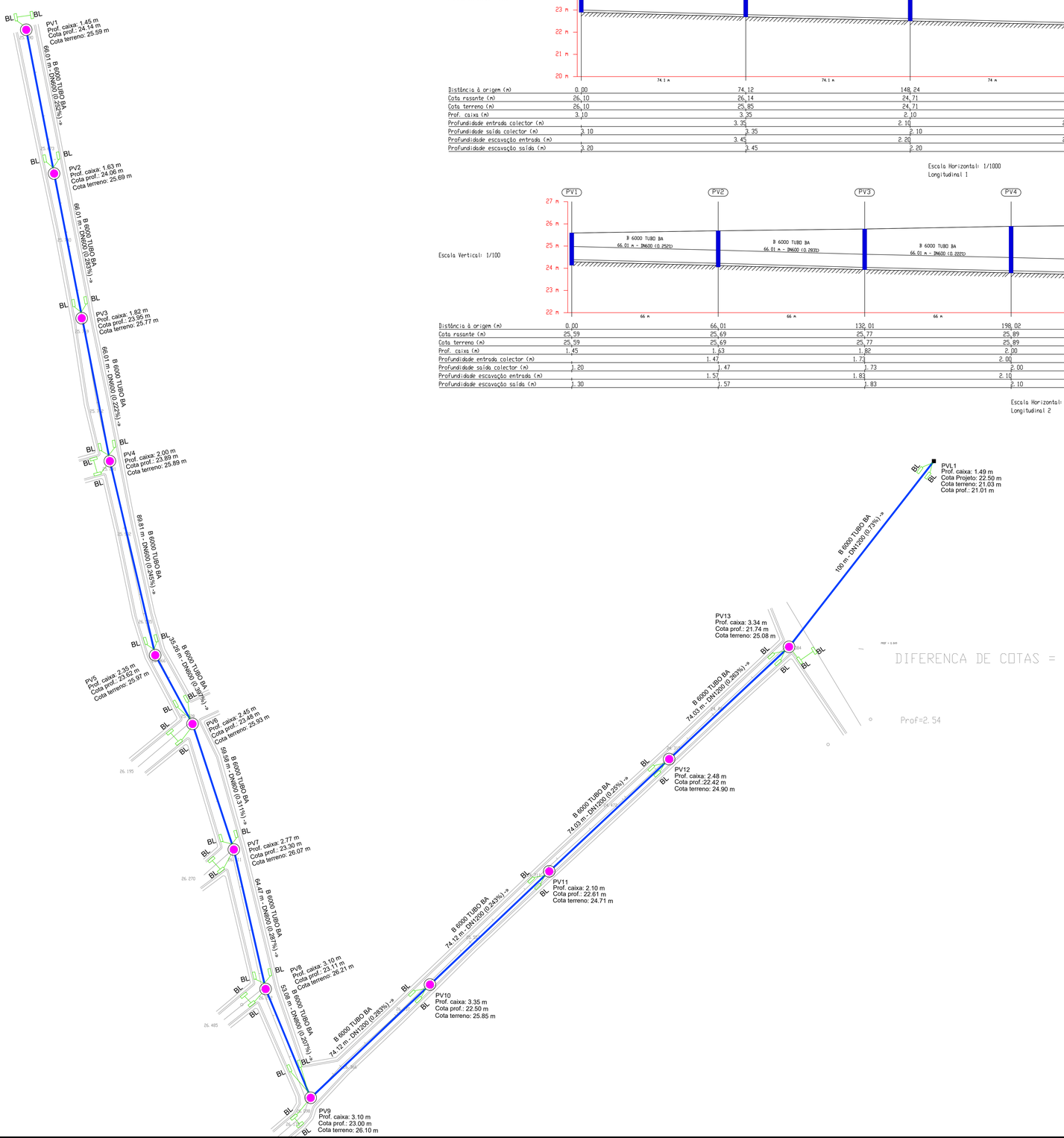

PMA - Prefeitura Municipal de Ananindeua
SESAN - Secreataria de Infraestrutura e Saneamento
Departamento de Projetos de Infraestrutura

REV. Nº	DATA	DESCRIÇÃO DA MODIFICAÇÃO

Responsável Projeto:
SESAN–Secretaria Municipal de Ananindeua

PROJETO DE IFRA ESTRUTURA URBANA
BEM VIVER

Endereço da Obra
Projeto de Vias de Ananindeua - Ações de Pavimentação em Ruas de Ananindeua

Subsistema
DISPOSITIVOS DE DRENAGEM

Título do Desenho
IMPLANTAÇÃO GERAL
SISTEMA VIÁRIO

Fase
PROJETO EXECUTIVO

Conteúdo:
Tabelas de Memórias de Cálculos
POÇOS DE VISITAS

Folha Nº
01/03

Revisão

PROJETISTA

Responsável | Diretor | Desenhista | Escala 1/750, 1/1000, 1/150, 1/100