

TABELA RESUMO - CALÇADA LADO DIREITO

LOGRADOURO	CASTANHEIRA			
TRECHO	EXTENSÃO (m)	LARGURA (m)	VOLUME (m³)	ESPESSURA (m)
1º TRECHO	331,47	1,20	39,78	0,10
2º TRECHO	120,85	1,20	14,50	0,10
3º TRECHO	299,90	1,20	36,99	0,10
4º TRECHO	69,37	1,20	8,32	0,10
5º TRECHO	159,91	1,20	19,19	0,10
6º TRECHO	60,86	1,20	7,30	0,10
TOTAL	1.042,36	-	128,08	-

TABELA RESUMO - CALÇADA LADO ESQUERDO

LOGRADOURO	CASTANHEIRA			
TRECHO	EXTENSÃO (m)	LARGURA (m)	VOLUME (m³)	ESPESSURA (m)
1º TRECHO	328,40	1,20	39,41	0,10
2º TRECHO	349,65	1,20	41,96	0,10
3º TRECHO	57,06	1,20	6,85	0,10
4º TRECHO	84,86	1,20	10,18	0,10
5º TRECHO	57,64	1,20	6,92	0,10
6º TRECHO	126,06	1,20	15,13	0,10
TOTAL	1.003,67	-	120,45	-

TABELA RESUMO - MEIO FIO LADO DIREITO

LOGRADOURO	CASTANHEIRA			
TRECHO	EXTENSÃO (m)	LARGURA (m)	VOLUME (m³)	ESPESSURA (m)
1º TRECHO	331,47	VER PROJETO	VER PROJETO	VER PROJETO
2º TRECHO	120,85	VER PROJETO	VER PROJETO	VER PROJETO
3º TRECHO	299,90	VER PROJETO	VER PROJETO	VER PROJETO
4º TRECHO	69,37	VER PROJETO	VER PROJETO	VER PROJETO
5º TRECHO	159,91	VER PROJETO	VER PROJETO	VER PROJETO
6º TRECHO	60,86	VER PROJETO	VER PROJETO	VER PROJETO
TOTAL	1.042,36	VER PROJETO	VER PROJETO	VER PROJETO

TABELA RESUMO - MEIO FIO LADO ESQUERDO

LOGRADOURO	CASTANHEIRA			
TRECHO	EXTENSÃO (m)	LARGURA (m)	VOLUME (m³)	ESPESSURA (m)
1º TRECHO	328,40	VER PROJETO	VER PROJETO	VER PROJETO
2º TRECHO	349,65	VER PROJETO	VER PROJETO	VER PROJETO
3º TRECHO	57,06	VER PROJETO	VER PROJETO	VER PROJETO
4º TRECHO	84,86	VER PROJETO	VER PROJETO	VER PROJETO
5º TRECHO	57,64	VER PROJETO	VER PROJETO	VER PROJETO
6º TRECHO	126,06	VER PROJETO	VER PROJETO	VER PROJETO
TOTAL	1.003,67	VER PROJETO	VER PROJETO	VER PROJETO

TRAÇADO HORIZONTAL TRAVESSA A

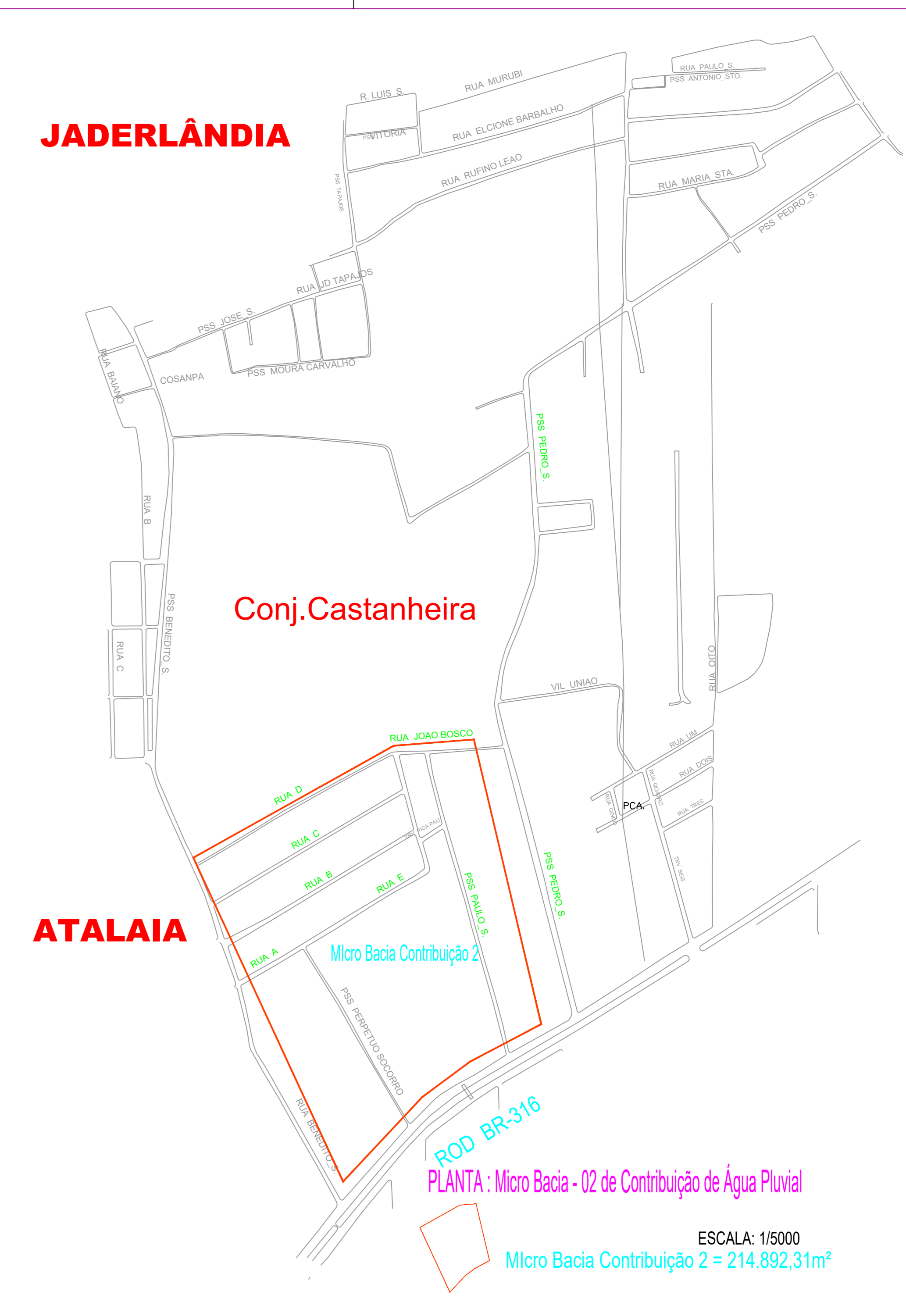
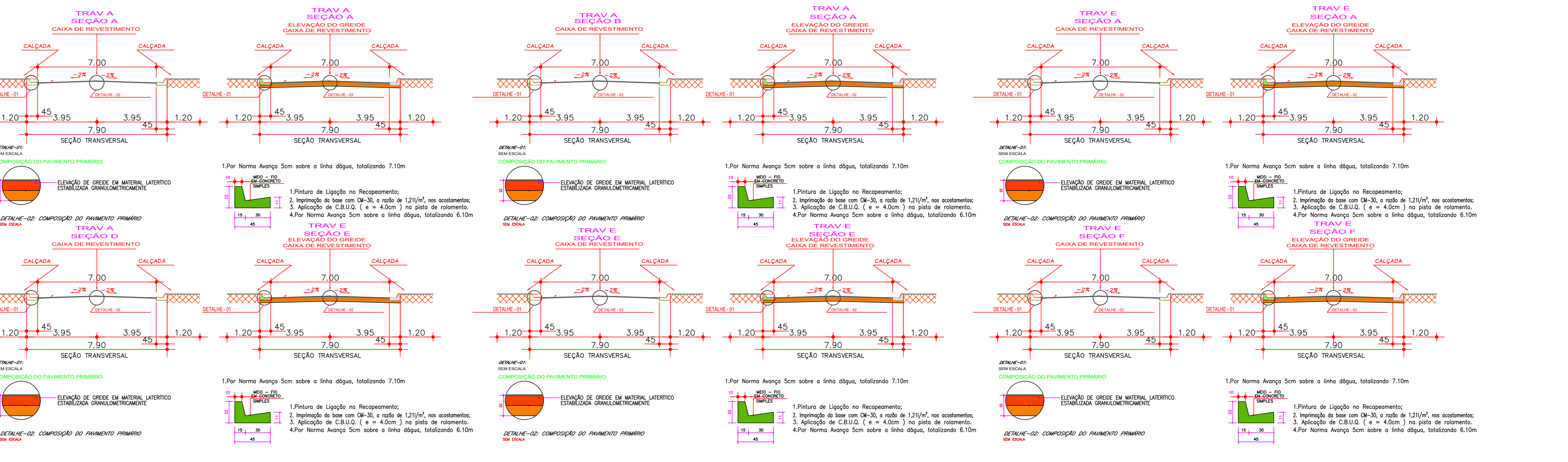
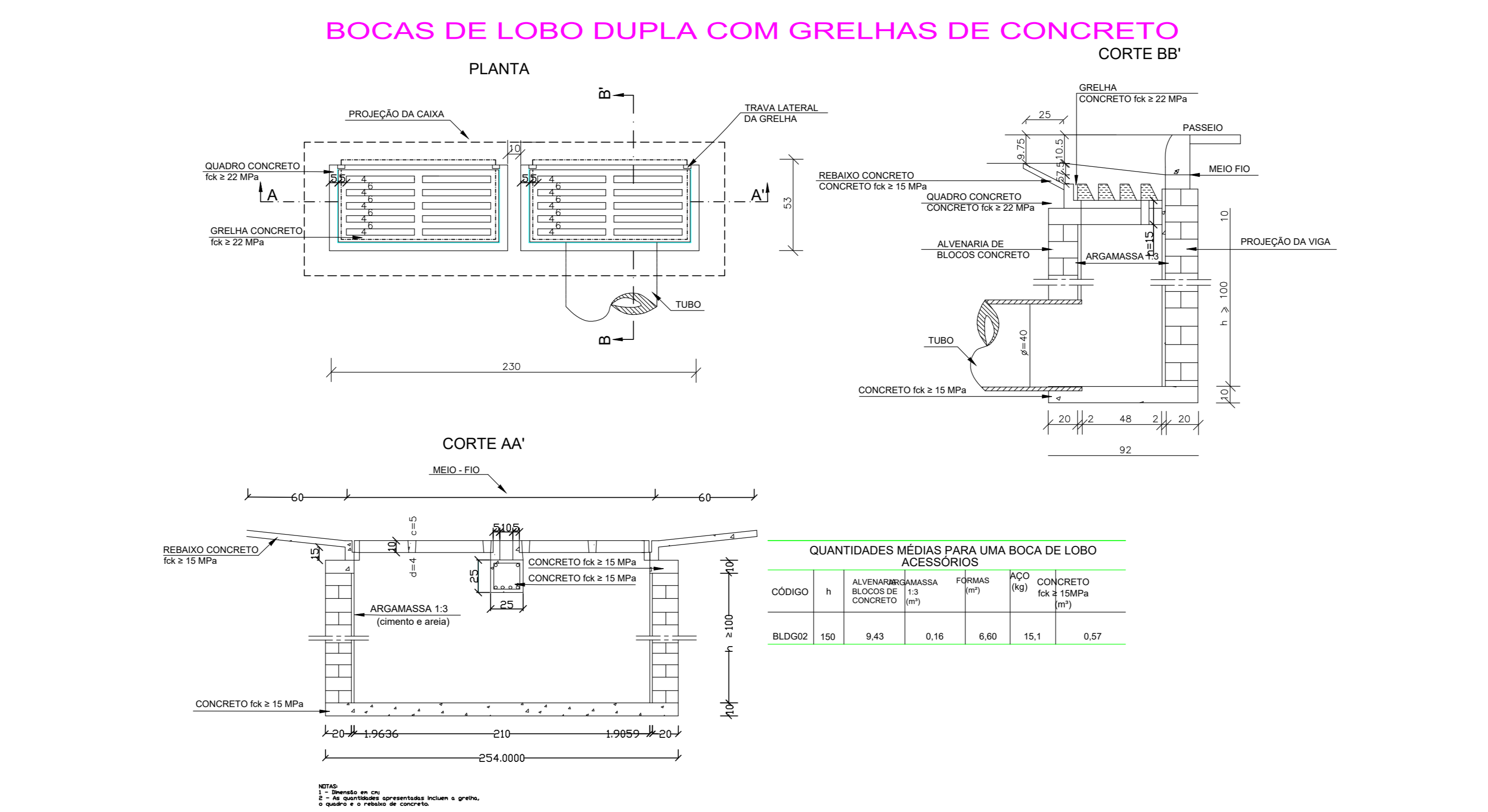
Estaca	Seção	Progressiva	Nota	Cota	Almota
0+00	11-1	8485962903	786.945.5475	27.586	150.941.000
0+10	11-2	8485962904	786.945.5475	27.587	150.941.000
0+20	11-3	8485962905	786.945.5475	27.588	150.941.000
0+30	11-4	8485962906	786.945.5475	27.589	150.941.000
0+40	11-5	8485962907	786.945.5475	27.590	150.941.000
0+50	11-6	8485962908	786.945.5475	27.591	150.941.000
0+60	11-7	8485962909	786.945.5475	27.592	150.941.000
0+70	11-8	8485962910	786.945.5475	27.593	150.941.000
0+80	11-9	8485962911	786.945.5475	27.594	150.941.000
0+90	11-10	8485962912	786.945.5475	27.595	150.941.000

TRAÇADO HORIZONTAL TRAVESSA E

Estaca	Seção	Progressiva	Nota	Cota	Almota
0+00	11-1	8485962913	786.945.5475	27.596	150.941.000
0+10	11-2	8485962914	786.945.5475	27.597	150.941.000
0+20	11-3	8485962915	786.945.5475	27.598	150.941.000
0+30	11-4	8485962916	786.945.5475	27.599	150.941.000
0+40	11-5	8485962917	786.945.5475	27.600	150.941.000
0+50	11-6	8485962918	786.945.5475	27.601	150.941.000
0+60	11-7	8485962919	786.945.5475	27.602	150.941.000
0+70	11-8	8485962920	786.945.5475	27.603	150.941.000
0+80	11-9	8485962921	786.945.5475	27.604	150.941.000
0+90	11-10	8485962922	786.945.5475	27.605	150.941.000

TRAÇADO HORIZONTAL PASS PERPETUO SOCORRO

Estaca	Seção	Progressiva	Nota	Cota	Almota
0+00	11-1	8485962923	786.945.5475	27.606	150.941.000
0+10	11-2	8485962924	786.945.5475	27.607	150.941.000
0+20	11-3	8485962925	786.945.5475	27.608	150.941.000
0+30	11-4	8485962926	786.945.5475	27.609	150.941.000
0+40	11-5	8485962927	786.945.5475	27.610	150.941.000
0+50	11-6	8485962928	786.945.5475	27.611	150.941.000
0+60	11-7	8485962929	786.945.5475	27.612	150.941.000
0+70	11-8	8485962930	786.945.5475	27.613	150.941.000
0+80	11-9	8485962931	786.945.5475	27.614	150.941.000
0+90	11-10	8485962932	786.945.5475	27.615	150.941.000



PROJETO DE INFRA ESTRUTURA URBANA

PROJETO DE PREVENÇÃO CONTRA INUNDAÇÃO

REDE DE DRENAGEM SUPERFICIAL

TRAÇADO, PERFS, PVBL E DETALHES

02/03