

RELATÓRIO TÉCNICO

Tendo em vista a necessidade de guardar duas lanchas que foram doadas para a Secretaria de Desenvolvimento Econômico – SEDEC a equipe técnica da diretoria de Agricultura e Pesca através do servidor José Ribamar Soares Neto, matrícula: 34503-2/1 e João Henrique Braga de Andrade, matrícula 35788-0/2 realizaram visita *in loco* no imóvel localizado na estrada do Curuçambá nº 02, Rua Manoel Rosa, Lote 02, bairro: Curuçambá, CEP: 67145-260 – Ananindeua,PA. (MARINA CANTO DA ILHA) com o objetivo de verificar as condições do box destinado ao estacionamento náutico das lanchas mencionadas tem-se a seguinte conclusão:

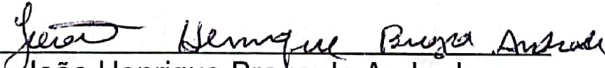
A marina está apta a atender o referido serviço com base nas condições encontradas.

Diante do exposto somos favoráveis ao contrato de locação solicitada.

Ananindeua, 01 de março de 2023.




José Ribamar Soares Neto



João Henrique Braga de Andrade

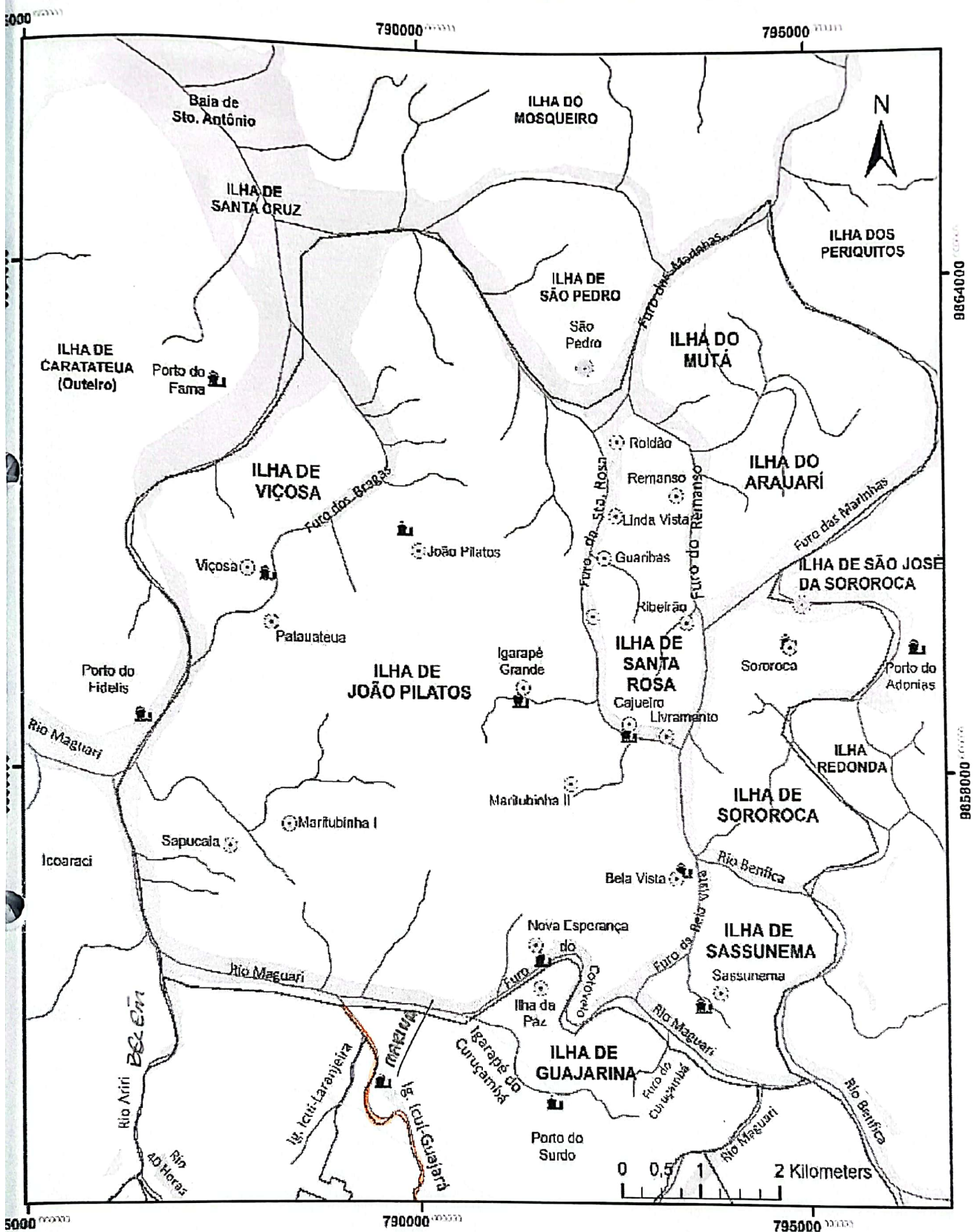
RELATÓRIO FOTOGRÁFICO – ALUGUEL MARINA

LOCAL



Conj. Cidade Nova II, WE16 nº212, Bairro Coqueiro, Ananindeua- PA, CEP: 67.130-440.

MAPA DA REGIÃO INSULAR DE ANANINDEUA, PA



Ilha	Comunidade/Localidade	Distância	Tempo médio de viagem*
Viçosa	Viçosa	11 Km	20 min
	Ilha Filhas	17 Km	30 min
	Ilha do Cordeiro	8 Km	20 min
	Ilha Vista	4,4 Km	10 min
Santa Rosa	Nova Esperança	3 Km	15 min
	Benfica	7 Km	10 min
	Tajuru	6,5 Km	25 min
Sororoca	Sororoca	8,3 Km	10 min
	Sassunema	2,3 Km	25 min
	Ilha da Paz	2,4 Km	15 min

* Tempo médio de viagem a partir do Porto do Surdo em embarcação de pequeno porte.
 ** Distância do trajeto realizado pelo Furo do Curucamba.

- Legenda**
- Comunidade/Localidade
 - Porto
 - Limite municipal
 - Drenagem
 - Massa d'água

Mapa: Adrielson Furtado, 2022.